

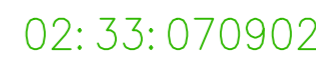













Условные обозначения

-  — Границы территории, в отношении которой осуществляется подготовка проекта планировки территории
-  — Устанавливаемые красные линии
-  02:33:070902 — Номер кадастрового квартала
-  — Граница земельных участков, сведения о которых содержатся в ЕГРН
-  — Трасса проектируемой подвезной автомагистрали
-  — Трасса проектируемой ВЛ-6 кВ
-  — Проектируемый нефтепровод
-  — Проектируемый водовод
-  — Объекты капитального строительства, сведения о которых содержатся в ЕГРН
-  — Придорожная полоса проектируемой подвезной автомагистрали
-  — Охранная зона проектируемого нефтепровода
-  — Охранная зона проектируемой ВЛ-6кВ
-  — Охранная зона проектируемого водовода
-  — Охранная зона инженерных коммуникаций, установленных в ЕГРН

Система координат МСК-Субъект 02
Система высот Балтийская 1977г.
Сплошные горизонтали пробурены через 0.5 м

Проект планировки территории и проект межевания территории для объекта "Инженерное обеспечение реконструкции эксплуатационной станции 405вс/ Арзанского месторождения методом бурения бокового ствола" на территории Красноводского района Республики Башкортостан						
Изм.	Колуч.	Лист/Ил.	дк/Полн.	Дата	Листов	
Разработка	Чернышев	12	22	12.22	Материал по обоснованию проекта межевания территории. Графическая часть	
Проверка	Чумишев	12	22	12.22		
Нач. отдела	Чумишев	12	22	12.22		
Чертёж по обоснованию проекта межевания территории					Статус	Лист
					000"ИТ"-Сервис	7

1:1000

Формат А0

Создано в AutoCAD 2010
Имя файла: 02_33_070902_1376.dwg
Путь к файлу: \\server\projects\02_33_070902_1376.dwg