

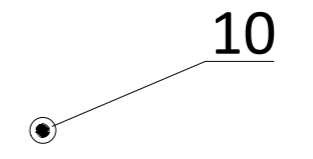
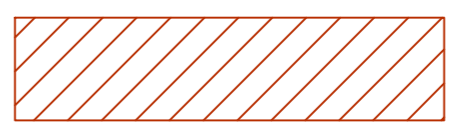



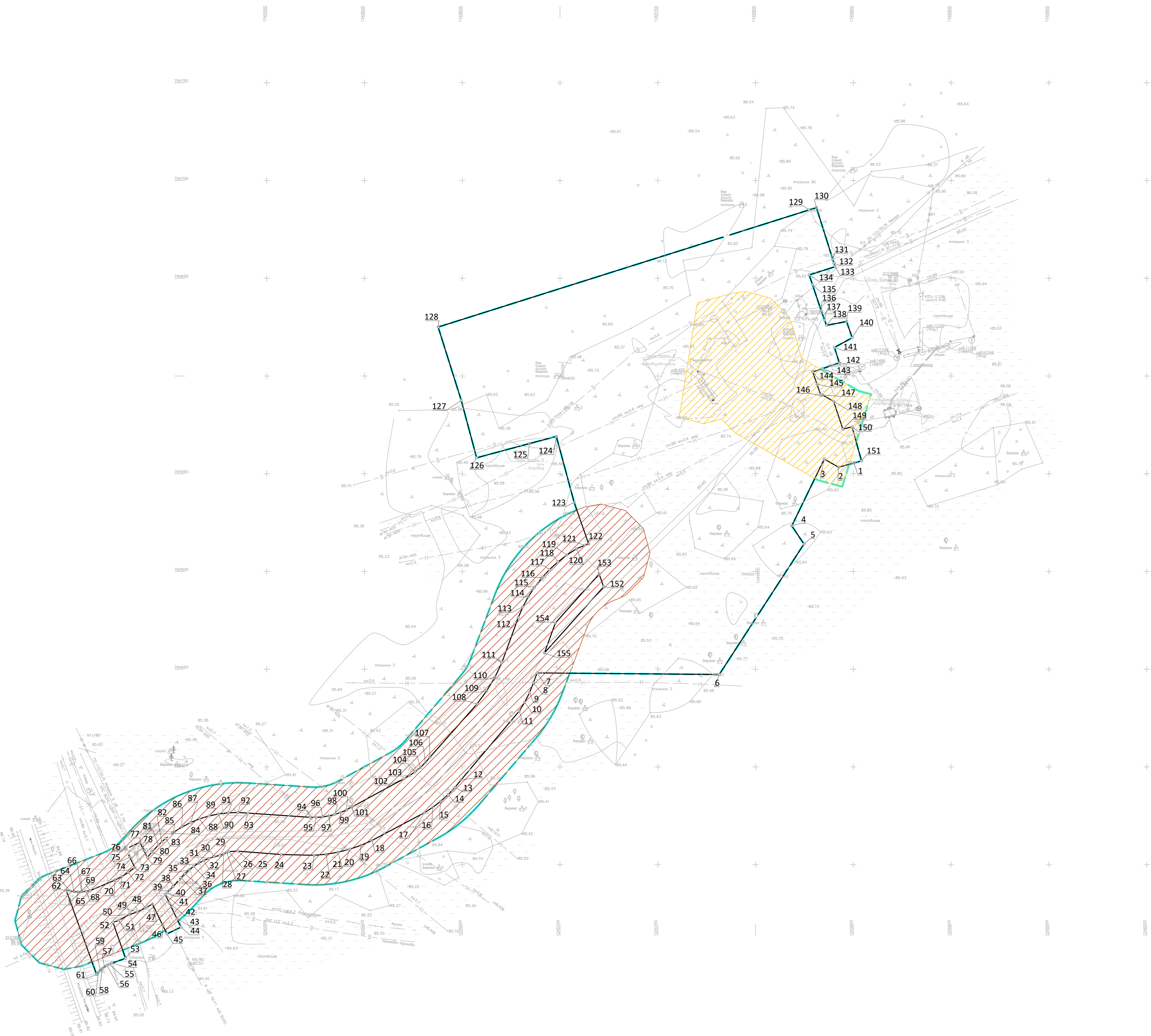


Перечень координат
характерных точек красных линий

Номер	X	Y	Номер	X	Y
1	794555,5	1245850,3	81	794360,11	1245494,65
2	794553,33	1245842,43	82	794361,71	1245496,38
3	794557,51	1245835,11	83	794363,5	1245498,33
4	794523,34	1245818,51	84	794366,01	1245501,6
5	794514,05	1245824,73	85	794366,56	1245502,32
6	794447,28	1245781,45	86	794369,24	1245506,55
7	794448,11	1245688,26	87	794371,54	1245511
8	794442,93	1245686,36	88	794373,43	1245515,65
9	794437,94	1245684,36	89	794374,91	1245520,45
10	794433,13	1245681,95	90	794375,94	1245525,35
11	794428,55	1245679,13	91	794376,54	1245530,33
12	794393,52	1245649,54	92	794376,69	1245535,35
13	794389,55	1245646,3	93	794376,39	1245540,35
14	794385,84	1245642,76	94	794374,23	1245572,16
15	794382,42	1245638,93	95	794374,21	1245575,37
16	794379,31	1245634,86	96	794374,46	1245578,55
17	794376,53	1245630,54	97	794374,96	1245581,7
18	794362,37	1245603,83	98	794375,73	1245584,8
19	794359,9	1245598,19	99	794376,75	1245587,83
20	794357,9	1245592,38	100	794378,01	1245590,77
21	794356,37	1245586,43	101	794379,51	1245593,58
22	794355,33	1245580,36	102	794393,87	1245620
23	794354,8	1245574,23	103	794395,61	1245623,05
24	794355,19	124557,41	104	794397,6	1245625,92
25	794356,94	1245535,13	105	794399,82	1245628,63
26	794356,7	1245530,66	106	794402,27	1245631,14
27	794356,28	1245529,61	107	794404,92	1245633,43
28	794355,44	1245527,96	108	794432,21	1245657,55
29	794354,76	1245525,98	109	794438,81	1245662,45
30	794354,08	1245523,13	110	794445,86	1245666,68
31	794353,17	1245520,36	111	794453,28	1245670,22
32	794352,04	1245517,66	112	794476,48	1245678,67
33	794350,69	1245515,07	113	794481,86	1245680,99
34	794349,13	1245512,6	114	794487,03	1245683,75
35	794347,38	1245510,27	115	794491,94	1245686,95
36	794345,44	1245508,09	116	794496,57	1245690,54
37	794343,32	1245506,07	117	794500,88	1245694,52
38	794338,82	1245502,09	118	794504,84	1245698,84
39	794337,01	1245500,34	119	794508,41	1245703,48
40	794335,58	1245498,95	120	794511,59	1245708,41
41	794334,82	1245498,06	121	794513,4	1245712,66
42	794330,31	1245500,25	122	794514,1	1245714,62
43	794322,23	1245504,16	123	794535,36	1245707,21
44	794318,06	1245506,17	124	794569,08	1245698,11
45	794314,59	1245498,98	125	794565,42	1245684,39
46	794318,75	1245496,96	126	794558,17	1245657,35
47	794329,88	1245491,58	127	794587,53	1245649,48
48	794327,76	1245487,91	128	794625,04	1245637,65
49	794325,86	1245483,81	129	794684,92	1245827,31
50	794324,35	1245479,55	130	794686,12	1245831,13
51	794321,5	1245474,26	131	794659,73	1245839,45
52	794320,48	1245471,38	132	794657,73	1245840,08
53	794302,07	1245477,81	133	794655,92	1245840,65
54	794299,65	1245470,86	134	794651,73	1245827,4
55	794299,12	1245469,55	135	794646,68	1245829,1
56	794298,49	1245468,28	136	794633,45	1245833,54
57	794297,76	1245467,09	137	794628,61	1245835,29
58	794296,91	1245465,94	138	794625,92	1245836,27
59	794295,98	1245464,88	139	794627,86	1245846,53
60	794294,96	1245463,9	140	794619,54	1245849,42
61	794293,86	1245463,02	141	794614,62	1245840,32
62	794337,04	1245447,42	142	794606,73	1245842,8
63	794336,55	1245449,42	143	794603,81	1245834,29
64	794336,23	1245451,47	144	794602,07	1245829,21
65	794336,09	1245453,52	145	794595,81	1245831,4
66	794336,12	1245455,25	146	794590,03	1245833,41
67	794336,12	1245455,59	147	794590,22	1245834,32
68	794336,33	1245457,64	148	794587,05	1245839,87
69	794336,72	1245459,67	149	794572,82	1245844,62
70	794342,08	1245472,35	150	794573,98	1245849,35
71	794343,91	1245475,88	151	794556,56	1245854,15
72	794346,03	1245479,24	1	794555,5	1245850,3
73	794348,43	1245482,42			
74	794348,46	1245482,58	152	794492,17	1245722,27
75	794353,85	1245479,96	153	794498,67	1245720
76	794358,01	1245477,96	154	794473,64	1245697,62
77	794361,48	1245485,14	155	794458,32	1245692,01
78	794357,33	1245487,16	152	794492,17	1245722,27
79	794353,71	1245488,9			
80	794356,4	1245491,27			

Условные обозначения

-  – Границы территории, в отношении которой осуществляется подготовка проекта планировки территории
-  – Устанавливаемые красные линии. Границы зон планируемого размещения линейных объектов
-  – Номера характерных точек устанавливаемых красных линий. Номера характерных точек границ зон планируемого размещения линейных объектов
-  – Придорожная полоса проектируемой подъездной автомагистрали
-  – Охранная зона проектируемого нефтепровода



ПРИМЕЧАНИЕ
 В соответствии с Постановлением Правительства РФ от 12.05.2017 № 564 "Об утверждении Положения о составе и содержании проектов планировки территории, предусматривающих размещение одного или нескольких линейных объектов" граница территории, в отношении которой осуществляется подготовка проекта планировки территории, определена по внешним границам максимально углубленных от планируемого маршрута пролегания линейного объекта зон с особыми условиями использования территории, которые подлежат установлению в связи с размещением этих линейных объектов.

Граница зон планируемого размещения линейных объектов устанавливается в соответствии с нормами отвода земельных участков для конкретных видов линейных объектов. Обоснование определенных границ зон планируемого размещения линейных объектов указано в Разделе 4. Материалы по обоснованию проекта планировки территории. Проектная записка.

Места размещения объектов капитального строительства, проектируемых в составе линейного объекта, подлежат уточнению при архитектурно-строительном проектировании, но не могут выходить за границы зон планируемого размещения таких объектов, установленных проектом планировки территории.

Система координат МСК-Субъект 02
 Система высот Балтийская 1977г.
 Сплошные горизонталы профбрана через 0,5 м

Изм.	Колуч.	Листы	Ил.	Подпись	Дата	Статус	Лист	Листов
Разработка	Чернышова	12	12-22			Проект планировки территории		
Проектирование	Чукачев	12	12-22			Графическая часть		7
Нач. отдела	Чукачев	12	12-22			Чертеж красных линий		
						Чертеж границ зон планируемого размещения линейных объектов		

1:1000

Формат А0

Создано в AutoCAD 2010