



Общество с ограниченной ответственностью
«РН-БашНИПнефть»
(ООО «РН-БашНИПнефть»)

Проект планировки и проект межевания территории

ПРОЕКТ СТРОИТЕЛЬСТВА СКВАЖИН КУСТОВОЙ ПЛОЩАДКИ №11151 АРЛАНСКОГО НЕФТЯНОГО МЕСТОРОЖДЕНИЯ С ОБУСТРОЙСТВОМ И ЛИНЕЙНЫХ КОММУНИКАЦИЙ ДЛЯ КУСТОВОЙ ПЛОЩАДКИ №11151 АРЛАНСКОГО НЕФТЯНОГО МЕСТОРОЖДЕНИЯ

Документация по планировке территории

Проект межевания
(утверждаемая часть документации) – ПМ (У)

210102-П-712.000.000-ПМУ-01

Том 3

Инов. № подл.	Подп. и дата	Взам. инв. №

2022



Общество с ограниченной ответственностью
«РН-БашНИПИнефть»
(ООО «РН-БашНИПИнефть»)

Проект планировки и проект межевания территории

**ПРОЕКТ СТРОИТЕЛЬСТВА СКВАЖИН КУСТОВОЙ
ПЛОЩАДКИ №11151 АРЛАНСКОГО НЕФТЯНОГО
МЕСТОРОЖДЕНИЯ С ОБУСТРОЙСТВОМ И ЛИНЕЙНЫХ
КОММУНИКАЦИЙ ДЛЯ КУСТОВОЙ ПЛОЩАДКИ №11151
АРЛАНСКОГО НЕФТЯНОГО МЕСТОРОЖДЕНИЯ**

Документация по планировке территории

Проект межевания
(утверждаемая часть документации) – ПМ (У)

210102-П-712.000.000-ПМУ-01

Том 3

Начальник отдела

А.Р. Гареев

2022

Инов. № подл.	
Подп. и дата	
Взам. инв. №	

Содержание тома




Обозначение	Наименование	Примечание
210102-П-712.000.000-ПМУ-01-С-001	Содержание тома 3	2
210102-П-712.000.000-ОРП-01-СП-001	Состав проекта	3
210102-П-712.000.000-ПМУ-01-ТЧ-001	Текстовая часть	4
210102-П-712.000.000-ПМУ-01-Ч-001	Чертеж межевания территории. (1:2000)	45
210102-П-712.000.000-ПМУ-01-Ч-001	Чертеж межевания территории. (1:2000)	46

Согласовано		

Взам. инв. №	
--------------	--

Подп. и дата	
--------------	--

Инв. № подл.	
--------------	--

						210102-П-712.000.000-ПМУ-01-С-001		
Изм.	Кол.уч.	Лист	№ док.	Подп.	Дата			
Разраб.		Исрафилов			25.03.22	Стадия	Лист	Листов
						П		1
Содержание тома 3						ООО «РН-БашНИПНефть»		
Н.контр.		Берзина			25.03.22			
Нач.отд.		Гареев			25.03.22			

Состав проекта

Но- мер тома	Обозначение	Наименование	Примечание
		Проект планировки	
1	210102-П-712.000.000- ППУ-01	Раздел 1 «Проект планировки территории. Графическая часть» Раздел 2 «Положение о размещении линейных объектов»	
2	210102-П-712.000.000- ППС-01	Раздел 3 «Материалы по обоснованию проекта планировки территории. Графическая часть» Раздел 4 «Материалы по обоснованию проекта планировки территории. Пояснительная записка»	
		Проект межевания	
3	210102-П-712.000.000- ПМУ-01	Раздел 1 «Проект межевания территории. Графическая часть» Раздел 2 «Проект межевания территории. Текстовая часть»	
4	210102-П-712.000.000- ПМС-01	Раздел 3 «Материалы по обоснованию проекта межевания территории. Графическая часть» Раздел 4 «Материалы по обоснованию проекта межевания территории. Пояснительная записка»	




Согласовано

Взам. инв. №

Подп. и дата

Инв. № подл.

210102-П-712.000.000-ОРП-01-СП-001

Изм.	Кол.уч.	Лист	№ док.	Подп.	Дата
Разраб.		Исрафилов			25.03.22
Н.контр.		Берзина			25.03.22
Нач.отд.		Гареев			25.03.22

Состав проекта

Стадия	Лист	Листов
П		1

ООО «РН-
БашНИПНефть»

Содержание

Общая часть.....	2
1 Основание для разработки проекта.....	2
2 Исходные данные для проектирования	2
3 Перечень и сведения об образуемых земельных участках.....	3
4 Перечень и сведения об образуемых земельных участках, отнесенных к территориям общего пользования	9
5 Краткое обоснование заявленных целей, местоположение, использование участка лесного фонда.....	9
6 Сведения об обременениях проектируемого лесного участка	10
7 Сведения о наличии на проектируемом лесном участке особо защитных участков лесов, особо охраняемых природных территорий, зон с особыми условиями использования территорий	11
8 Сведения о наличии зданий, сооружений, объектов, связанных с созданием лесной инфраструктуры и объектов, не связанных с созданием лесной инфраструктуры на проектируемом лесном участке.....	13
9 Сведения о наличии на проектируемом лесном участке особо защитных участков лесов, особо охраняемых природных территорий, зон с особыми условиями использования территорий	13
Таблица 11	13
10Проектирование вида использования лесов лесного участка	13
Выписки из государственного лесного реестра см. приложение Б.	13
Копия Приказа о согласовании МЛХ № 04/10150 от 29.11.2021 г. см. приложение В...	13
11Перечень нормативно-технической документации	14
12Перечень используемых сокращений.....	15
Приложение А Количественные и качественные характеристики лесных участков	16
Приложение Б Выписки из государственного лесного реестра.....	20
Приложение В Копия Приказа о согласовании МЛХ	38
Состав авторского коллектива	39
Таблица регистрации изменений	40
Лист согласования проекта планировки и проекта межевания территории.....	41




Согласовано

Взам. инв. №

Подп. и дата

Инв. № подл.

210102-П-712.000.000-ПМУ-01-ТЧ-001

Изм.	Кол.уч.	Лист	№ док.	Подп.	Дата				
Разраб.		Исрафилов			25.03.22	Текстовая часть	Стадия	Лист	Листов
							П	1	41
Н.контр.		Берзина			25.03.22	ООО «РН-БашНИПНефть»			
Нач.отд.		Гареев			25.03.22				

Общая часть

Материалы проекта межевания (основная часть) территории: «Проект строительства скважин кустовой площадки №11151 Арланского нефтяного месторождения с обустройством и линейных коммуникаций для кустовой площадки №11151 Арланского нефтяного месторождения» разработаны ООО «РН-БашНИПИнефть» по заказу ПАО АНК «Башнефть» с целью обеспечения устойчивого развития территории, выделения элементов планировочной структуры, установления границ земельных участков, на которых расположены объекты капитального строительства и границ земельных участков, предназначенных для строительства и размещения линейных объектов.

Документации по планировке территории разработана с учетом следующих документов территориального планирования и градостроительного зонирования:

- Схема территориального планирования муниципального района Краснокамский район Республики Башкортостан;

Генеральный план сельского поселения Арлановский сельсовет муниципального района Краснокамский район Республики Башкортостан;

- Правила землепользования и застройки сельского поселения Арлановский сельсовет муниципального района Краснокамский район РБ.

1 Основание для разработки проекта

Основанием для разработки документации по планировке территории является:

- Постановление Администрации СП Арлановский сельсовет МР Краснокамский район Республики Башкортостан (Приложение А);

- Задание на разработку документации по планировке территории (Приложение А).

2 Исходные данные для проектирования

- Инженерно-геодезические изыскания, выполненные ООО «РН-БашНИПИнефть» в ноябре 2021 г.;

- Инженерно-геологические изыскания, выполненные ООО «РН-БашНИПИнефть» в ноябре 2021 г.;

- Инженерно-гидрометеорологические изыскания, выполненные ООО «РН-БашНИПИнефть» в ноябре 2021 г.;

- Инженерно-экологические изыскания, выполненные ООО «РН-БашНИПИнефть» в ноябре 2021 г.;

- Свидетельство о членстве в СРО СПО «Роснефть» (приложение Б);

- Свидетельство о допуске к определенному виду или видам работ, которые оказывают влияние на безопасность объектов капитального строительства № П-124-102 (приложение Б);

- Технические требования и условия для разработки проектной документации (приложение В);

- Исходно-разрешительная документация (Письма о наличии (отсутствии) ООПТ, объектов культурного наследия, скотомогильников, полигонов ТБО, полезных ископаемых) (приложение Г).

Примечание: Приложения см. в 210102-П-712.000.000-ППС-01-ТЧ-001.

Инв. № подл.	Подп. и дата	Взам. инв. №					210102-П-712.000.000-ПМУ-01-ТЧ-001	Лист
			Изм.	Кол.уч	Лист	№ док.		

Условный номер земельного участка	Назначение	Площадь, га			Вид разрешенного использования	Категория земель
		всего	в долгоср.	во врем.		
1	2	3	4	5	6	7
Итого из земельных участков гослесфонда (реестровое разночтение данных ЕГРН и ГЛР) ранее предоставленных и утвержденных в ППиМТ по объекту 210086:		2,2855	2,2855	0,0000		

5. Янаульское лесничество, Краснокамское сельское участковое лесничество, в границах СП Арлановский сельсовет МР Краснокамский район РБ (реестровое разночтение данных ЕГРН и ГЛР)

02:33:000000:220:3У9	Площадка куста скважин №11151	0,4594	0,4594	0,0000	Для возделывания сельскохозяйственных культур/ Строительство, реконструкция и эксплуатация линейных объектов	Земли лесного фонда
----------------------	-------------------------------	--------	--------	--------	--	---------------------

Итого по Янаульскому лесничеству, Краснокамское сельское участковое лесничество, в границах СП Арлановский сельсовет МР Краснокамский район РБ (реестровое разночтение данных ЕГРН и ГЛР):

0,4594 0,4594 0,0000

6. Из земельных участков ранее предоставленных ПАО АНК «Башнефть»

из 02:33:000000:265 (02:33:070901:840-02:33:070901:842)	Площадка куста скважин №11151	0,0008	0,0008	0,0000	Для размещения объектов нефтедобычи ОАО АНК "Башнефть"/ не устанавливается	Земли промышленности* / не устанавливается
---	-------------------------------	--------	--------	--------	--	--

из 02:33:000000:265 (02:33:070901:97)	Нефтегазо--сборный трубопровод от площадки куста скважин №11151 до точки врезки	0,0042	0,0000	0,0042	Для размещения объектов нефтедобычи ОАО АНК "Башнефть"/ не устанавливается	Земли промышленности* / не устанавливается
---------------------------------------	---	--------	--------	--------	--	--

из 02:33:000000:264 (02:33:070901:597, 02:33:070901:593, 02:33:070901:591)	Подъездная автомобильная дорога к кусту скважин №11151	0,3450	0,3450	0,0000	Для размещения подъездных дорог к объектам нефтедобычи ОАО АНК "Башнефть"/ не устанавливается	Земли промышленности* / не устанавливается
--	--	--------	--------	--------	---	--

Взам. инв. №	
Подп. и дата	
Инв. № подл.	

210102-П-712.000.000-ПМУ-01-ТЧ-001

Лист

5

Изм.	Кол.уч	Лист	№ док.	Подп	Дата

Условный номер земельного участка	Назначение	Площадь, га			Вид разрешенного использования	Категория земель
		всего	в долгоср.	во врем.		
1	2	3	4	5	6	7
из 02:33:000000:264 (02:33:070901:583, 02:33:070901:589)	Нефтегазо- сборный трубопровод от площадки куста скважин №11151 до точки врезки	0,0957	0,0000	0,0957	Для размещения подъездных дорог к объектам нефтедобычи ОАО АНК "Башнефть"/ не устанавли- вается	Земли промышленности* / не устанавливается
из 02:33:000000:264 (02:33:070901:583)	Камера приема ОУ	0,0240	0,0240	0,0000	Для размещения подъездных дорог к объектам нефтедобычи ОАО АНК "Башнефть"/ не устанавли- вается	Земли промышленности* / не устанавливается
из 02:33:000000:264 (02:33:070901:583)	Узел запорной арматуры с ОК №2	0,0042	0,0042	0,0000	Для размещения подъездных дорог к объектам нефте-добычи ОАО АНК "Башнефть"/ не устанавли- вается	Земли промышленности* / не устанавливается
Итого из земельных участков ранее предоставленных ПАО АНК «Башнефть»:		0,4739	0,3740	0,0999		
Всего по проекту:		14,5203	11,1657	3,3546		
* - Земли промышленности, энергетики, транспорта, связи, радиовещания, телевидения, информатики, земли для обеспечения космической деятельности, земли обороны, безопасности и земли иного специального назначения						

Площади формируемых земельных участков могут быть уточнены при проведении кадастровых работ, в соответствии с Федеральным законом № 221-ФЗ от 24.07.2007 «Особенности уточнения местоположения границ земельных участков при выполнении комплексных кадастровых работ».

В соответствии с п.2 ст.78 Земельного кодекса РФ, использование земель сельскохозяйственного назначения или земельных участков в составе таких земель, предоставляемых на период осуществления строительства дорог, линий электропередачи, линий связи (в том числе линейно-кабельных сооружений), нефтепроводов, газопроводов и иных трубопроводов, осуществляется при наличии утвержденного проекта рекультивации таких земель для нужд сельского хозяйства без перевода земель сельскохозяйственного назначения в земли иных категорий.

В случае затрагивания интересов одного собственника, получить письменное согласие землевладельца в соответствии со ст. 11.2 Земельного кодекса РФ.

Для обеспечения противопожарной безопасности, произрастающие лесные насаждений, кустарники, лесная поросль, мелколесье и отдельно стоящие деревья на испрашиваемых земельных участках объектов проектирования подлежат сносу. Полученный древесный материал (хлысты древесные) передаются по акту приема-передачи арендодателю/собственнику.

Координаты поворотных точек образуемых земельных участков указаны в таблице 2.

Взам. инв. №	Подп. и дата	Инв. № подл.							Лист
									6
Изм.	Кол.уч	Лист	№ док.	Подп	Дата	210102-П-712.000.000-ПМУ-01-ТЧ-001			

Таблица 2 - Координаты поворотных точек земельных участков

№ на плане	X	Y	№ на плане	X	Y	№ на плане	X	Y
1	798319.17	1242301.78	44	798431.89	1242524.33	87	797807.25	1242826.95
2	798576.06	1242405.49	45	798450.80	1242537.28	88	797803.22	1242830.76
3	798571.12	1242417.72	46	798471.24	1242534.90	89	797800.54	1242832.50
4	798565.84	1242411.27	47	798355.58	1242476.46	90	797771.71	1242851.26
5	798553.40	1242398.83	48	798365.80	1242457.20	91	797750.54	1242859.17
6	798536.37	1242391.84	49	798389.23	1242434.64	92	797723.01	1242858.92
7	798517.46	1242393.72	50	798334.66	1242589.88	93	797651.98	1242828.02
8	798487.38	1242410.10	51	798353.10	1242597.31	94	797676.54	1242821.78
9	798455.53	1242429.19	52	798336.17	1242628.16	95	797712.02	1242837.20
10	798428.16	1242431.44	53	798316.42	1242655.71	96	797719.66	1242840.49
11	798360.88	1242404.26	54	798292.68	1242678.85	97	797734.70	1242843.59
12	798327.17	1242487.71	55	798265.06	1242694.39	98	797754.33	1242840.97
13	798340.87	1242493.25	56	798244.17	1242701.73	99	797778.95	1242821.43
14	798339.91	1242494.35	57	798224.96	1242701.21	100	797667.57	1242817.88
15	798298.14	1242494.35	58	798011.57	1242739.99	101	797643.00	1242824.12
16	798281.96	1242487.02	59	797942.45	1242759.05	102	797588.67	1242800.49
17	798270.37	1242476.46	60	797930.19	1242761.24	103	797572.41	1242796.72
18	798266.54	1242471.97	61	797854.33	1242776.36	104	797634.44	1242803.48
19	798266.72	1242471.79	62	797851.37	1242774.02	105	797615.94	1242795.43
20	798265.31	1242470.38	63	797860.62	1242760.77	106	797570.63	1242790.49
21	798265.23	1242470.46	64	798225.73	1242690.81	107	797559.64	1242789.07
22	798264.24	1242469.30	65	798241.20	1242684.81	108	797549.48	1242787.33
23	798251.28	1242470.01	66	798249.55	1242681.57	109	797533.24	1242779.53
24	798271.22	1242420.61	67	798272.01	1242672.85	110	797488.65	1242767.68
25	798271.89	1242419.93	68	798306.22	1242644.78	111	797498.64	1242767.74
26	798271.60	1242419.64	69	798312.61	1242634.27	112	797572.18	1242776.41
27	798533.57	1242510.77	70	798327.73	1242609.41	113	797464.79	1242767.55
28	798483.55	1242532.35	71	798329.99	1242605.69	114	797531.42	1242785.25
29	798475.64	1242533.99	72	798198.94	1242712.04	115	797544.74	1242791.69
30	798504.59	1242462.32	73	797996.84	1242750.27	116	797520.25	1242791.93
31	798478.26	1242647.84	74	798013.03	1242745.81	117	797506.37	1242792.07
32	798221.37	1242544.13	75	797847.43	1242769.17	118	797494.44	1242790.58
33	798238.82	1242500.88	76	797844.45	1242773.44	119	797424.82	1242781.89
34	798249.42	1242517.02	77	797839.32	1242778.64	120	797423.85	1242781.68
35	798263.22	1242537.13	78	797833.27	1242780.06	121	797380.40	1242765.77
36	798274.12	1242543.09	79	797833.13	1242780.08	122	797349.85	1242754.18
37	798291.33	1242550.59	80	797835.82	1242778.03	123	797322.71	1242732.87
38	798331.52	1242550.25	81	797822.90	1242787.89	124	797319.35	1242728.90
39	798338.94	1242548.87	82	797834.37	1242785.96	125	797357.20	1242738.96
40	798413.10	1242526.03	83	797842.22	1242784.19	126	797376.91	1242748.08
41	798418.89	1242524.77	84	797852.69	1242782.86	127	797416.20	1242760.90
42	798470.88	1242545.77	85	797857.28	1242781.94	128	797448.68	1242767.46
43	798424.00	1242523.65	86	797846.33	1242789.95	129	797342.27	1242728.79

Инд. № подл.	Подп. и дата	Взам. инв. №

Изм.	Кол.уч	Лист	№ док.	Подп	Дата	210102-П-712.000.000-ПМУ-01-ТЧ-001	Лист
							7

Окончание таблицы 2

№ на плане	X	Y
130	797312.55	1242720.89
131	797295.78	1242701.11
132	797292.90	1242697.70
133	797291.49	1242694.76
134	797283.34	1242677.66
135	797262.39	1242666.88
136	797252.92	1242664.46
137	797242.74	1242661.87
138	797231.63	1242659.03
139	797233.31	1242643.75
140	797271.15	1242653.12
141	797315.97	1242663.83
142	797327.10	1242671.46
143	797324.87	1242679.74
144	797313.05	1242685.00
145	797313.91	1242698.65
146	797332.59	1242721.69
147	797222.64	1242641.11
148	797227.43	1242642.29
149	797225.76	1242657.53
150	797222.83	1242656.79
151	797206.14	1242655.44
152	797198.21	1242661.10
153	797194.09	1242677.75
154	797189.48	1242677.37
155	797195.29	1242606.69
156	797199.39	1242607.02
157	797200.08	1242623.91
158	798292.19	1242368.64
159	798254.76	1242611.05
160	798273.53	1242565.19
161	798327.50	1242640.25
162	798343.12	1242615.53
163	798574.52	1242707.60
164	798621.46	1242769.08
165	798620.62	1242772.89
166	798608.04	1242797.39
167	798605.87	1242796.16

№ на плане	X	Y
168	798557.13	1242732.40
169	798626.14	1242775.29
170	798626.21	1242774.96
171	798640.59	1242782.92
172	798675.56	1242827.68
173	798656.58	1242850.12
174	798621.20	1242804.87
175	798613.26	1242800.36
176	798660.36	1242854.94
177	798679.34	1242832.51
178	798793.90	1242979.12
179	798827.20	1243021.74
180	798810.51	1243047.74
181	798788.17	1243082.57
182	798770.47	1243056.35
183	798791.69	1243022.89
184	798727.15	1243124.66
185	798766.94	1243061.92
186	798784.62	1243088.09
187	798761.37	1243124.33
188	798864.68	1243283.26
189	798857.45	1243287.96
190	798852.12	1243279.76
191	798836.78	1243289.74
192	798821.69	1243269.16
193	798866.64	1243337.86
194	798890.21	1243322.53
195	798892.53	1243326.10
196	798899.75	1243331.37
197	798915.71	1243360.37
198	798926.50	1243405.60
199	798885.78	1243369.97
200	798886.31	1243356.47
201	798872.04	1243346.11
202	798911.20	1243339.71
203	798915.01	1243342.49
204	798921.27	1243350.99
205	798939.27	1243375.41

№ на плане	X	Y
206	798947.66	1243393.94
207	798940.38	1243399.18
208	798934.91	1243385.39
209	798936.12	1243384.16
210	798934.45	1243382.10
211	798933.73	1243382.41
212	798934.26	1243403.59
213	798932.09	1243403.20
214	798929.20	1243391.22
215	798932.39	1243382.98
216	798927.97	1243377.78
217	798926.29	1243379.11
218	798921.17	1243357.84
219	798879.95	1243282.93
220	798883.47	1243283.95
221	798896.73	1243305.71
222	798895.92	1243311.94
223	798869.74	1243279.96
224	798871.80	1243280.56
225	798893.66	1243320.29
226	798860.53	1243341.83
227	798870.50	1243357.17
228	798860.84	1243380.45
229	798758.68	1243354.34
230	798704.32	1243270.71
231	798784.57	1243218.55
232	798265.30	1242473.20
233	798263.89	1242471.79
234	798514.22	1242395.50
235	798564.69	1242415.89
236	798524.83	1242514.54
237	798269.35	1242475.26
238	798267.31	1242499.78
239	798328.68	1242524.66
240	798319.76	1242546.73
241	798328.53	1242550.28

Ив. № подл.	Подп. и дата	Взам. инв. №

Изм.	Кол.уч	Лист	№ док.	Подп	Дата
------	--------	------	--------	------	------

210102-П-712.000.000-ПМУ-01-ТЧ-001

Таблица 3 – Сводные сведения о территории проекта межевания

Наименование показателей	Ед.изм.	Количество
Площадь разработки проекта межевания территории всего, в т. ч.:	га	14,5203
Аренда, Семенов Е.А. в границах СП Арлановский сельсовет МР Краснокамский район РБ	га	8,9695
Аренда, Семенов Евгений Алексеевич из земель ОДС в границах СП Арлановский сельсовет МР Краснокамский район РБ	га	0,1079
Из земельных участков сельскохозяйственного назначения ранее предоставленных и утвержденных в ППИМТ по объекту 210086 (Постановление Администрации СП Арлановский сельсовет №106 от 21.12.2021 г.)	га	2,2241
Из земельных участков Гослесфонда (реестровое разночтение данных ЕГРН и ГЛР) ранее предоставленных и утвержденных в ППИМТ по объекту 210086 (Постановление Администрации СП Арлановский сельсовет №106 от 21.12.2021 г.)	га	2,2855
Гослесфонд, Янаульское лесничество, Краснокамское сельское участковое лесничество, в границах СП Арлановский сельсовет МР Краснокамский район РБ (реестровое разночтение данных ЕГРН и ГЛР)	га	0,4594
Из земельных участков ранее предоставленных ПАО АНК "Башнефть"	га	0,4739

4 Перечень и сведения об образуемых земельных участках, отнесенных к территориям общего пользования

Образование земельных участков, отнесенных к территориям общего пользования или имуществу общего пользования, в том числе в отношении которых предполагаются резервирование или изъятие для государственных или муниципальных нужд данным проектом не предусмотрено.

5 Краткое обоснование заявленных целей, местоположение, использование участка лесного фонда

Таблица 4 – Распределение земель

Общая площадь, га	в том числе									
	лесные земли					нелесные земли				
	занятые лесными насаждениями - всего	в том числе покрытые ЛК	лесные питомники, плантации	не занятые лесными насаждениями	итого	дороги	просеки	болота	другие	итого
2,7449	2,7449	-	-	-	2,7449	-	-	-	-	-

Взам. инв. №	
Подп. и дата	
Инв. № подл.	

210102-П-712.000.000-ПМУ-01-ТЧ-001

Лист

9

Изм.	Кол.уч	Лист	№ док.	Подп	Дата
------	--------	------	--------	------	------

Таблица 5 – Характеристика насаждений проектируемых лесных участков

Участковое лесничество	Номер квартала	Номер выдела	Состав насаждения или характеристика лесного участка при отсутствии насаждения	Площадь (га)/запас древесины при наличии (куб. м)	в том числе по группам возраста древостоя (га/куб. м)			
					молодняки	средне-возрастные	приспевающие	спелые и перестойные
Краснокамское сельское	32	38	4Б6ОС	0,4594/60	-	0,4594/60	-	-
Границы ранее отведенных земельных участков (Копия Приказа о согласовании МЛХ № 04/10150 от 29.11.2021 г. – Приложение В)								
Краснокамское сельское	32	38	4Б6ОС	2,2855/0	-	2,2855/0	-	-
Итого:				2,7449/60	-	2,7449/60	-	-

Таблица 6 - Средние таксационные показатели насаждений проектируемого лесного участка

Целевое назначение лесов	Хозяйство, преобладающая порода	Состав насаждений	Возраст	Бонитет	Полнота	Средний запас древесины (куб. м/га)		
						молодняки	средневозрастные	спелые и перестойные
Защитные	Мяголиственные (Б)	4Б6ОС	50	2	0,7		130	

Таблица 7 – Виды и объемы использования лесов на проектируемом лесном участке

Целевое назначение лесов	Хозяйство (хвойное, твердолиственное, мягколиственные)	Площадь (га)	Единица измерения	Объемы использования лесов (изъятия лесных ресурсов)
Вид использования лесов - Строительство, реконструкция, эксплуатация линейных объектов. Целевое назначение – защитные: леса, расположенные в водоохраных зонах, леса, расположенные в защитных полосах лесов (леса, выполняющие функции защиты природных и иных объектов), лесостепные леса (ценные леса). Цель предоставления лесного участка – в аренду в целях строительства, реконструкции, эксплуатации линейных объектов (210102 - Проект строительства скважин кустовой площадки №11151 Арланского нефтяного месторождения с обустройством и линейных коммуникаций для кустовой площадки №11151 Арланского нефтяного месторождения).				
Защитные леса	Мяголиственные	2,7449	га/куб.м	60

6 Сведения об обременениях проектируемого лесного участка

По данным государственного лесного реестра Янаульского лесничества Краснокамского сельского участкового лесничества, квартал № 32 (части выдела №38) не имеет обременений.

Взам. инв. №	Подп. и дата	Инв. № подл.					Лист
			210102-П-712.000.000-ПМУ-01-ТЧ-001				
Изм.	Кол.уч	Лист	№ док.	Подп	Дата		

7 Сведения о наличии на проектируемом лесном участке особо защитных участков лесов, особо охраняемых природных территорий, зон с особыми условиями использования территорий

С учетом целевого назначения и правового режима лесов, установленного лесным законодательством Российской Федерации, лесохозяйственным регламентом Янаульского лесничества на запрашиваемом участке существуют следующие ограничения:

Таблица 8 - Ограничения по видам целевого назначения лесов

№п/п	Целевое назначение лесов	Ограничения использованию лесов
1	Леса, расположенные в водоохраных зонах	<p>Запрещаются (ст. 113 ЛК РФ):</p> <ol style="list-style-type: none"> 1) проведение сплошных рубок лесных насаждений, за исключением случаев, предусмотренных частью 5.1 статьи 21 Лесного Кодекса РФ; 2) использование токсичных химических препаратов для охраны и защиты лесов, в том числе в научных целях; 3) ведение сельского хозяйства, за исключением сенокосения и пчеловодства; 4) создание и эксплуатация лесных плантаций; 5) размещение объектов капитального строительства, за исключением линейных объектов, гидротехнических сооружений и объектов, связанных с выполнением работ по геологическому изучению и разработкой месторождений углеводородного сырья. 6) в лесах, расположенных в водоохраных зонах, лесах, выполняющих функции защиты природных и иных объектов, ценных лесах и лесах, расположенных на особо защитных участках лесов, запрещается создание лесоперерабатывающей инфраструктуры (ч. 2 ст. 14 ЛК РФ). 7) использование сточных вод в целях регулирования плодородия почв (ч. 15 ст. 65 ВК РФ); 8) осуществление авиационных мер по борьбе с вредными организмами (ч. 15 ст. 65 ВК РФ); 9) движение и стоянка транспортных средств (кроме специальных транспортных средств), за исключением их движения по дорогам и стоянки на дорогах и в специально оборудованных местах, имеющих твердое покрытие (ч. 15 ст. 65 ВК РФ); 10) сброс сточных, в том числе дренажных, вод (ч. 15 ст. 65 ВК РФ); 11) разведка и добыча общераспространенных полезных ископаемых (за исключением случаев, если разведка и добыча общераспространенных полезных ископаемых осуществляются пользователями недр, осуществляющими разведку и добычу иных видов полезных ископаемых, в границах предоставленных им в соответствии с законодательством Российской Федерации о недрах горных отводов и (или) геологических отводов на основании утвержденного технического проекта в соответствии со статьей 19.1 Закона Российской Федерации от 21 февраля 1992 года N 2395-1 «О недрах») (ч. 15 ст. 65 ВК РФ); <p>В границах прибрежных защитных полос наряду с установленными ограничениями запрещаются (ч. 17 ст. 65 ВК РФ):</p> <ol style="list-style-type: none"> 1) распашка земель; 2) размещение отвалов размываемых грунтов; 3) выпас сельскохозяйственных животных и организация для них летних лагерей, ванн.

Взам. инв. №	
Подп. и дата	
Инв. № подл.	

210102-П-712.000.000-ПМУ-01-ТЧ-001

Лист

11

Изм.	Кол.уч	Лист	№ док.	Подп	Дата

11 Перечень нормативно-технической документации

- 1 Градостроительный Кодекс Российской Федерации
- 2 Земельный Кодекс Российской Федерации
- 3 Лесной кодекс Российской Федерации
- 4 Водный Кодекс Российской Федерации
- 5 Федеральный Закон № 7-ФЗ «Об охране окружающей среды»
- 6 Федеральный Закон № 261-ФЗ от 11.11.2009 г. «Об энергоэффективности»
- 7 Федеральный закон Российской Федерации № 73-ФЗ «Об объектах культурного наследия народов Российской Федерации»
- 8 Федеральный закон Российской Федерации от 04.05.1999 № 96-ФЗ «Об охране атмосферного воздуха»
- 9 Постановления Правительства РФ от 16 февраля 2008 г. № 87 «О составе разделов проектной документации и требования к их содержанию»
- 10 Постановления Госстроя РФ от 27.02.2003 г. № 27 «Об утверждении инструкции о порядке разработки, согласования, экспертизы и утверждения градостроительной документации» (в части, не противоречащей Градостроительному Кодексу РФ)
- 11 «Положения о составе и содержании проектов планировки территории, предусматривающих размещение одного или нескольких линейных объектов», утвержденного постановлением Правительства Российской Федерации №564 от 12.05.2017г.
- 12 Постановление Правительства РФ от 31.03.2017 N 402 «Об утверждении Правил выполнения инженерных изысканий, необходимых для подготовки документации по планировке территории, перечня видов инженерных изысканий, необходимых для подготовки документации по планировке территории, и о внесении изменений в постановление Правительства Российской Федерации от 19 января 2006 г. N 20»
- 13 «Положение о составе и содержании проектов планировки территории, предусматривающих размещение одного или нескольких линейных объектов», утвержденное постановлением Правительства Российской Федерации №564 от 12.05.2017г.
- 14 Приказ Минфина России от 05.11.2015 N 171н «Об утверждении Перечня элементов планировочной структуры, элементов улично-дорожной сети, элементов объектов адресации, типов зданий (сооружений), помещений, используемых в качестве реквизитов адреса, и Правил сокращенного наименования адресообразующих элементов»
- 15 Нормы отвода земель для размещения автомобильных дорог и (или) объектов дорожного сервиса, утвержденные постановлением Правительства Российской Федерации №717 от 02.09.2009г.
- 16 «Правила охраны магистральных трубопроводов» утвержденные Минтопэнерго РФ 29.04.1992г.
- 17 СНиП 23-01-99 «Строительная климатология»
- 18 СНиП 2.05.02-85 «Автомобильные дороги»
- 19 ГОСТ 17.5.3.04-83 Охрана природы. Земли. Общие требования к рекультивации земель
- 20 ГОСТ 17.4.3.04-85 Охрана природы. Почвы. Общие требования к контролю и охране от загрязнения
- 21 ГОСТ 17.2.1.03-84 Охрана природы. Атмосфера. Термины и определения контроля загрязнения
- 22 РД 39-132-94 «Правила по эксплуатации, ревизии, ремонту и отбраковке нефтепромысловых трубопроводов»
- 23 Нормы отвода земель для электрических сетей напряжением 0,38 - 750 кВ
- 24 Методические указания по проектированию, строительству и эксплуатации сельских электрических сетей «Об укрупненных величинах площадей отвода земли под опоры ВЛ 6-10 кВ»
- 25 Нормы отвода земель для магистральных трубопроводов СН 452-73
- 26 Нормы отвода земель для магистральных водоводов и канализационных коллекторов СН 456-73
- 27 Нормы отвода земель для нефтяных и газовых скважин СН 459-74
- 28 СП 18.13330.2011 «Генеральные планы промышленных предприятий. Актуализированная редакция СНиП II-89-80*»

Взам. инв. №	Подп. и дата	Инв. № подл.							Лист
									14
			210102-П-712.000.000-ПМУ-01-ТЧ-001						
Изм.	Кол.уч	Лист	№ док.	Подп	Дата				

29 СП 4.13130.2013 «Системы противопожарной защиты. Ограничение распространения пожара на объектах защиты. Требования к объемно-планировочным решениям»

12 Перечень используемых сокращений

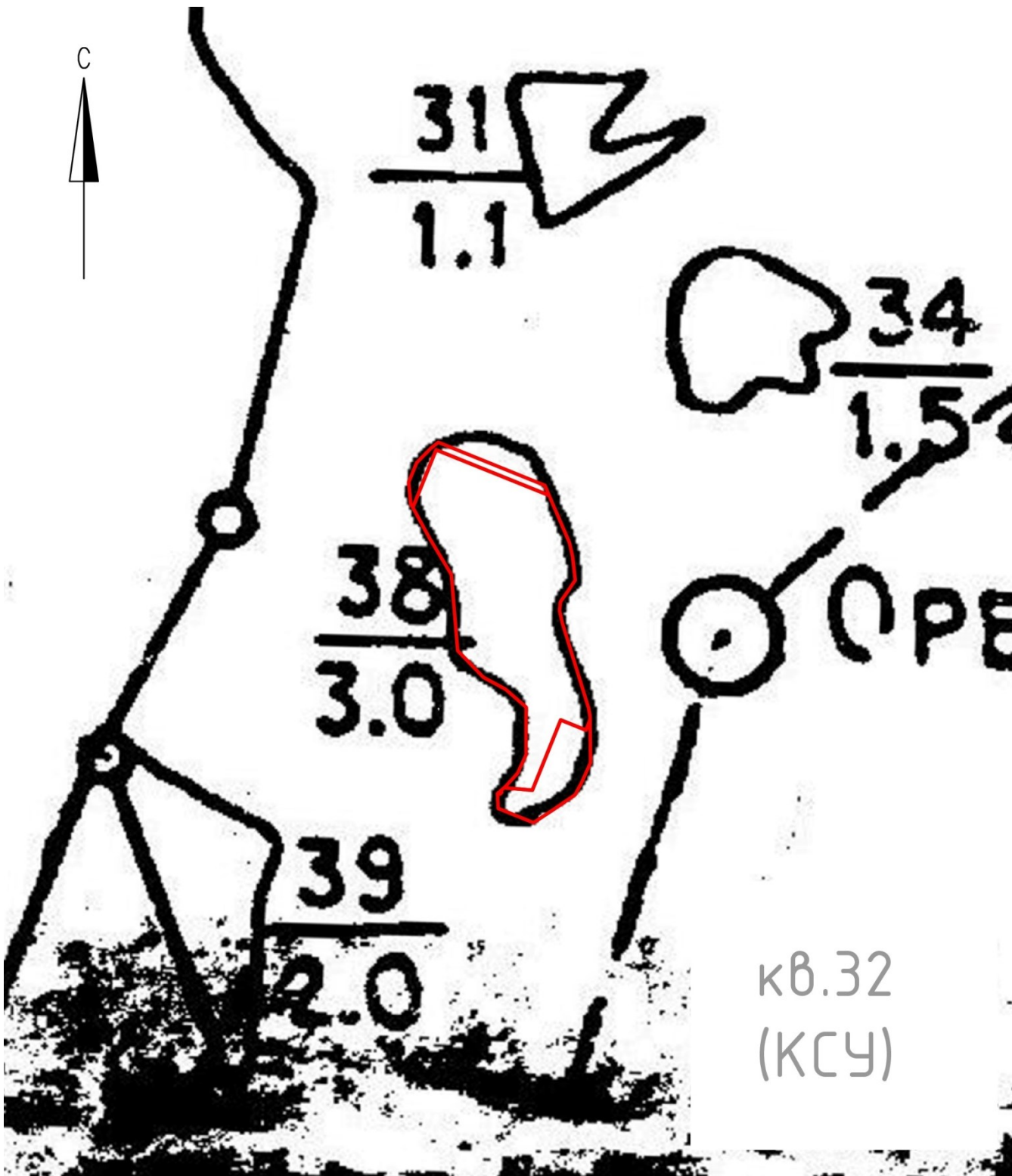
Сокращения слов и словосочетаний	
Сокращение	Слово/словосочетание
1	2
линейный объект	Инженерное обеспечение бурения эксплуатационных скважин куста № 11151 Арланского нефтяного месторождения
а/д	автодорога
АНК	акционерная нефтяная компания
ВЛ	высоковольтная линия электропередачи
га	гектар
кВ	киловольт
ООО	общество с ограниченной ответственностью
ПАО	публичное акционерное общество
скв.	скважина
СП	сельское поселение
СН	строительные нормы
сущ.	существующий

Инв. № подл.	Подп. и дата	Взам. инв. №					Лист
Изм.	Кол.уч	Лист	№ док.	Подп	Дата	210102-П-712.000.000-ПМУ-01-ТЧ-001	15

Приложение А
Количественные и качественные характеристики лесных участков

Схема расположения и границы лесного участка

Лесничество: Янаульское
 Участковое лесничество: Краснокамское сельское
 квартал № 32 (часть выдела № 38)
 Площадь – 2,7449 га
 Масштаб 1 : 5000



Инв. № подл.	Подп. и дата	Взам. инв. №

Изм.	Кол.уч	Лист	№ док.	Подп	Дата

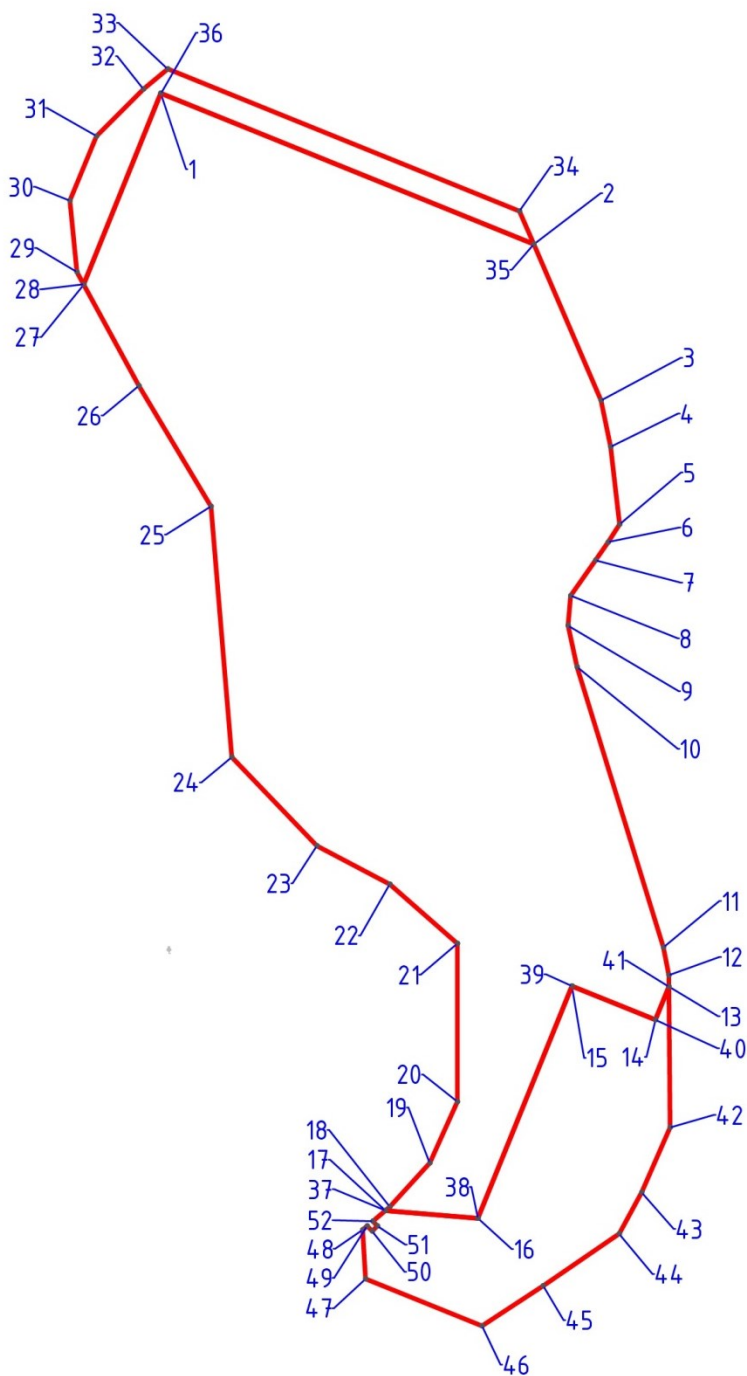
210102-П-712.000.000-ПМУ-01-ТЧ-001

Схема расположения и границы лесного участка

Субъект Российской Федерации
Муниципальное образование
Категория земель
Лесничество (лесопарк)
Участковое лесничество, урочище (при наличии)
Квартал/ Лесотаксационный выдел
Вид использования лесов

Республика Башкортостан
Краснокамский район
Земли лесного фонда
Янаульское
Краснокамское сельское
квартал № 32 (часть выдела № 38)
Строительство, реконструкция, эксплуатация линейных объектов
Аренда, защитные леса

Целевое назначение лесов, категория защитных лесов
Особые отметки
Масштаб 1:2000



Взам. инв. №	
Подп. и дата	
Инв. № подл.	

Изм.	Кол.уч	Лист	№ док.	Подп	Дата

210102-П-712.000.000-ПМУ-01-ТЧ-001

Таблица геоанных

Точка	Ориентир	Румбы	Длина	X	Y
Ведомость координат ранее отведенных земельных участков по объекту 210086 (согласование МЛХ № 04/10150 от 29.11.2021 г.)					
1	2	ЮВ: 67° 59' 49"	106.40	798564.69	1242415.89
2	3	ЮВ: 23° 19' 54"	44.96	798524.83	1242514.54
3	4	ЮВ: 11° 44' 20"	12.57	798483.55	1242532.34
4	5	ЮВ: 6° 39' 22"	20.58	798471.24	1242534.90
5	6	ЮЗ: 32° 48' 14"	5.65	798450.80	1242537.29
6	7	ЮЗ: 34° 48' 60"	5.82	798446.06	1242534.23
7	8	ЮЗ: 35° 00' 04"	11.45	798441.28	1242530.90
8	9	ЮЗ: 4° 56' 21"	7.93	798431.90	1242524.33
9	10	ЮВ: 12° 20' 12"	11.16	798424.00	1242523.65
10	11	ЮВ: 17° 07' 04"	77.59	798413.09	1242526.04
11	12	ЮВ: 10° 32' 21"	7.54	798338.94	1242548.87
12	13	ЮВ: 0° 25' 51"	2.99	798331.52	1242550.25
13	14	ЮЗ: 21° 59' 13"	9.46	798328.53	1242550.28
14	15	СЗ: 68° 00' 03"	23.81	798319.76	1242546.74
15	16	ЮЗ: 22° 04' 17"	66.23	798328.68	1242524.66
16	17	СЗ: 85° 14' 37"	24.60	798267.31	1242499.78
17	18	СВ: 49° 16' 46"	1.56	798269.35	1242475.26
18	19	СВ: 42° 23' 03"	15.69	798270.37	1242476.45
19	20	СВ: 24° 21' 28"	17.77	798281.96	1242487.02
20	21	СВ: 0° 00' 00"	41.77	798298.14	1242494.35
21	22	СЗ: 48° 47' 49"	23.78	798339.91	1242494.35
22	23	СЗ: 62° 01' 59"	21.80	798355.58	1242476.45
23	24	СЗ: 43° 54' 26"	32.53	798365.80	1242457.20
24	25	СЗ: 4° 42' 07"	66.52	798389.24	1242434.64
25	26	СЗ: 30° 55' 55"	37.13	798455.53	1242429.19
26	27	СЗ: 28° 33' 36"	30.54	798487.38	1242410.10
27	1	СВ: 21° 59' 47"	54.45	798514.21	1242395.50
Ведомость координат по объекту 210102					
28	29	СЗ: 28° 41' 38"	3.70	798514.22	1242395.50
29	30	СЗ: 5° 39' 48"	19.00	798517.46	1242393.72
30	31	СВ: 22° 18' 46"	18.41	798536.37	1242391.85
31	32	СВ: 44° 59' 60"	17.59	798553.40	1242398.84
32	33	СВ: 50° 39' 22"	8.34	798565.84	1242411.27
33	34	ЮВ: 68° 01' 22"	100.34	798571.13	1242417.72
34	35	ЮВ: 23° 20' 05"	9.52	798533.57	1242510.77
35	36	СЗ: 67° 59' 54"	106.40	798524.83	1242514.55
36	28	ЮЗ: 21° 59' 57"	54.44	798564.69	1242415.89
37	38	ЮВ: 85° 14' 37"	24.60	798269.35	1242475.26
38	39	СВ: 22° 04' 17"	66.23	798267.31	1242499.78
39	40	ЮВ: 68° 00' 03"	23.81	798328.68	1242524.66
40	41	СВ: 21° 59' 13"	9.46	798319.76	1242546.74

Изн. № подл.	Подп. и дата	Взам. инв. №

210102-П-712.000.000-ПМУ-01-ТЧ-001

Лист

18

Изм.	Кол.уч	Лист	№ док.	Подп	Дата
------	--------	------	--------	------	------

Приложение Б
Выписки из государственного лесного реестра

Выписка из государственного лесного реестра № 558 от 01.10.2021 г.
Информация о лесном участке

Условный номер (при наличии) _____

Номер учетной записи _____

Кадастровый номер 02:33:000000:304

ЛЕСНОЙ УЧАСТОК

Адрес (местоположение): Республика Башкортостан, МР Краснокамский район, Янаульское лесничество, Краснокамское сельское участковое лесничество квартала №№8,32 выдела все.

(указывается субъект Российской Федерации, муниципальное образование, лесничество или лесопарк, квартал и (или) выдел)

Наименование (реквизиты) юридического лица, фамилия, имя, отчество физического лица, местонахождение (регистрация) правообладателя

Назначение лесного участка (вид(ы) использования): заготовка древесины, заготовка живицы, заготовка и сбор недревесных лесных ресурсов, заготовка пищевых лесных ресурсов и сбор лекарственных растений, осуществление видов деятельности в сфере охотничьего хозяйства (запрещено в квартале №32), ведение сельского хозяйства (в лесах, расположенных в водоохранных зонах и на ОЗУ запрещается ведение сельского хозяйства, за исключением сенокосения и пчеловодства. Запрещено в квартале №32), осуществление научно-исследовательской деятельности, образовательной деятельности: допускается выделение участков по заявкам юридических и физических лиц согласно действующему законодательству, осуществление рекреационной деятельности, выращивание лесных плодовых, ягодных, декоративных растений, лекарственных растений, выращивание посадочного материала лесных растений (саженцев, семян), выполнение работ по геологическому изучению недр, разработка месторождений полезных ископаемых, строительство и эксплуатация водохранилищ и иных искусственных водных объектов, а также гидротехнических сооружений, морских портов, морских терминалов, речных портов, причалов, строительство, реконструкция, эксплуатация линейных объектов, осуществление религиозной деятельности

Целевое назначение лесов (категория защитных): защитные: леса, расположенные в водоохранных зонах, леса, расположенные в защитных полосах лесов (леса, выполняющие функции защиты природных и иных объектов), лесостепные леса (ценные леса).

Площадь: 104,0 га (площадь выделов).

Документы - основания пользования лесным участком: _____

Особые отметки: договор аренды лесного участка №0853-2020-09 от 05.10.2020 г. ПАО АНК «Башнефть» (строительство, реконструкция, эксплуатация линейных объектов, Краснокамское сельское участковое лесничество квартал №32 (выдела №№24,25,29)- срок пользования по 01.09.2021 г.

Начальник отдела использования и воспроизводства лесов, ведения государственного лесного реестра
01.10.2021 г.



А.В. Закиров

Взам. инв. №	
Подп. и дата	
Инв. № подл.	

Изм.	Кол.уч	Лист	№ док.	Подп	Дата	210102-П-712.000.000-ПМУ-01-ТЧ-001	Лист
							20

Продолжение приложения Б

Карта-схема расположения и границы лесного участка
Республика Башкортостан Краснокамский район

(субъект Российской Федерации, муниципальное образование)

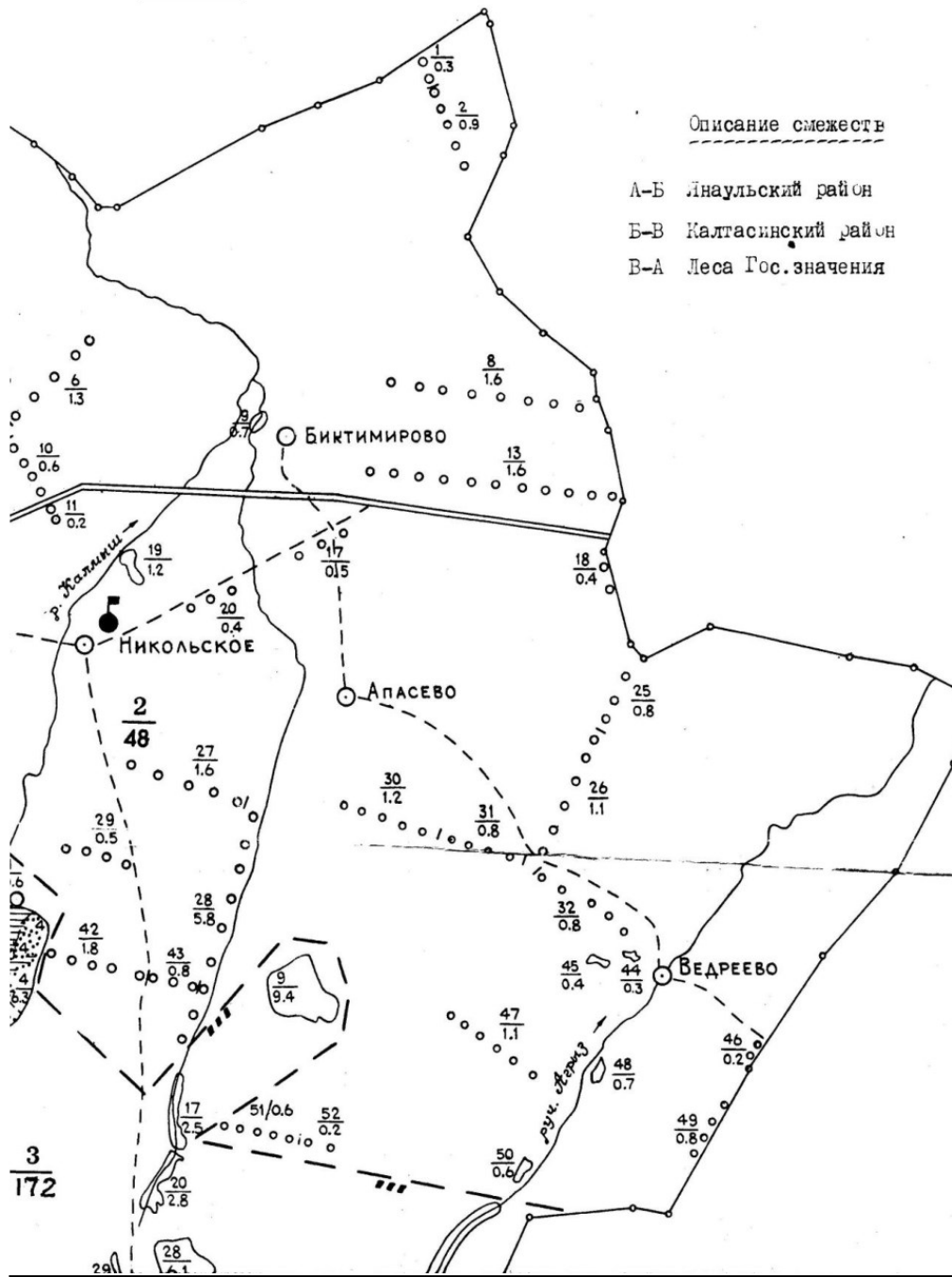
Лесничество (лесопарк) Янаульское

(название)

Участковое лесничество Краснокамское сельское кв. 8 ч. 1

(название)

Масштаб 1:25 000



Описание смежеств

- А-Б Янаульский район
- Б-В Калтасинский район
- В-А Леса Гос. значения

Условные обозначения:

<*> Для вычерчивания карты-схемы расположения лесного участка используются фрагменты картографических материалов лесоустройства: планшеты масштабom M 1:10000, планы лесных насаждений масштабom M 1:25000, карты-схемы лесничества или лесопарка масштабom M 1:100000.

Инв. № подл.	Подп. и дата	Взам. инв. №

Изм.	Кол.уч	Лист	№ док.	Подп	Дата

210102-П-712.000.000-ПМУ-01-ТЧ-001

Продолжение приложения Б

Карта-схема расположения и границы лесного участка

Республика Башкортостан Краснокамский район

(субъект Российской Федерации, муниципальное образование)

Лесничество (лесопарк) Янаульское

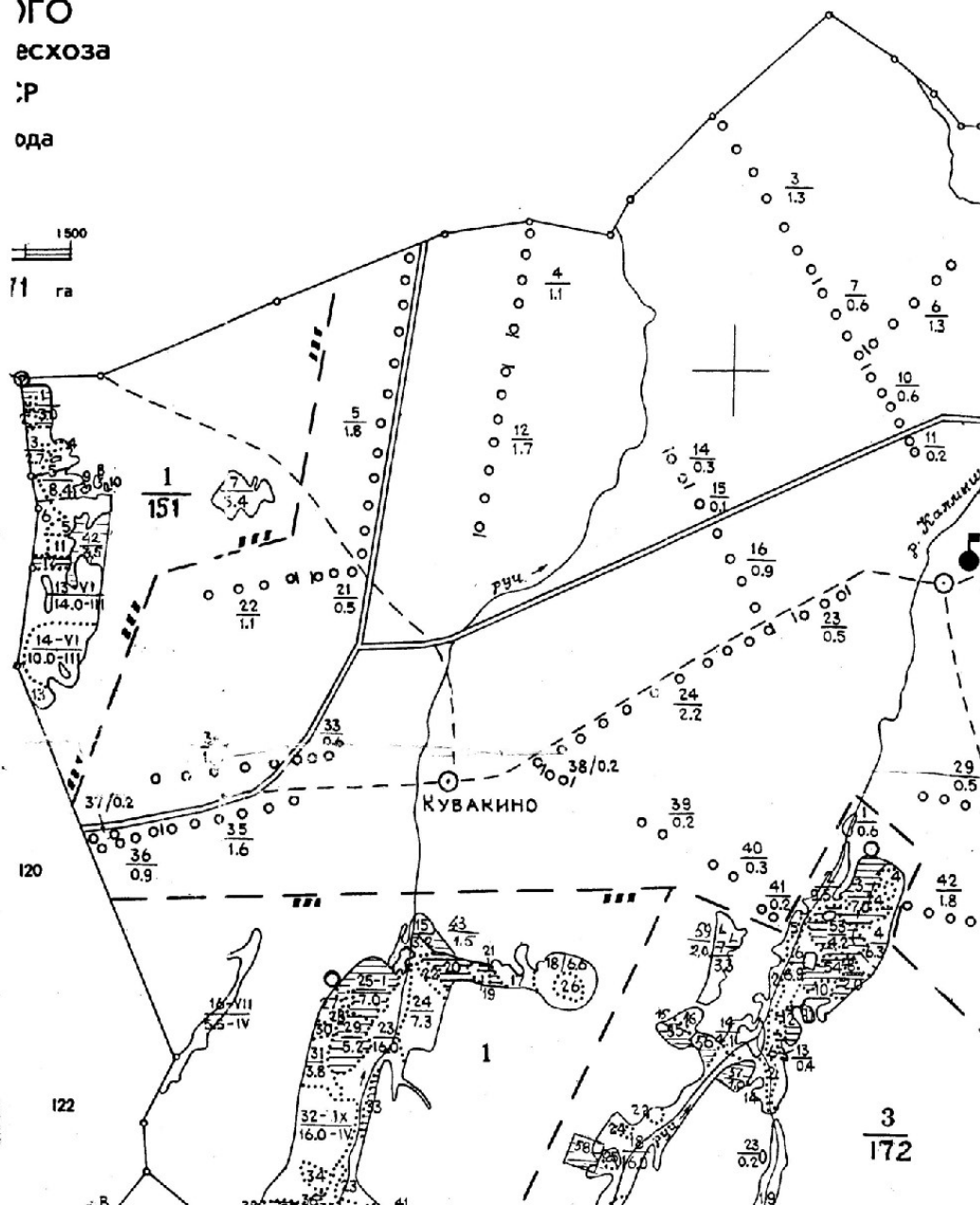
(название)

Участковое лесничество Краснокамское сельское кв.8 ч.2

(название)

Масштаб 1:25 000

УГО
лесхоза
Р
ода



Условные обозначения:

<*> Для вычерчивания карты-схемы расположения лесного участка используются фрагменты картографических материалов лесоустройства: планшеты масштабом М 1:10000, планы лесных насаждений масштабом М 1:25000, карты-схемы лесничества или лесопарка масштабом М 1:100000.

Взам. инв. №	
Подп. и дата	
Инв. № подл.	

Изм.	Кол.уч	Лист	№ док.	Подп	Дата

210102-П-712.000.000-ПМУ-01-ТЧ-001

Продолжение приложения Б

Карта-схема расположения и границы лесного участка
Республика Башкортостан Краснокамский район

(субъект Российской Федерации, муниципальное образование)

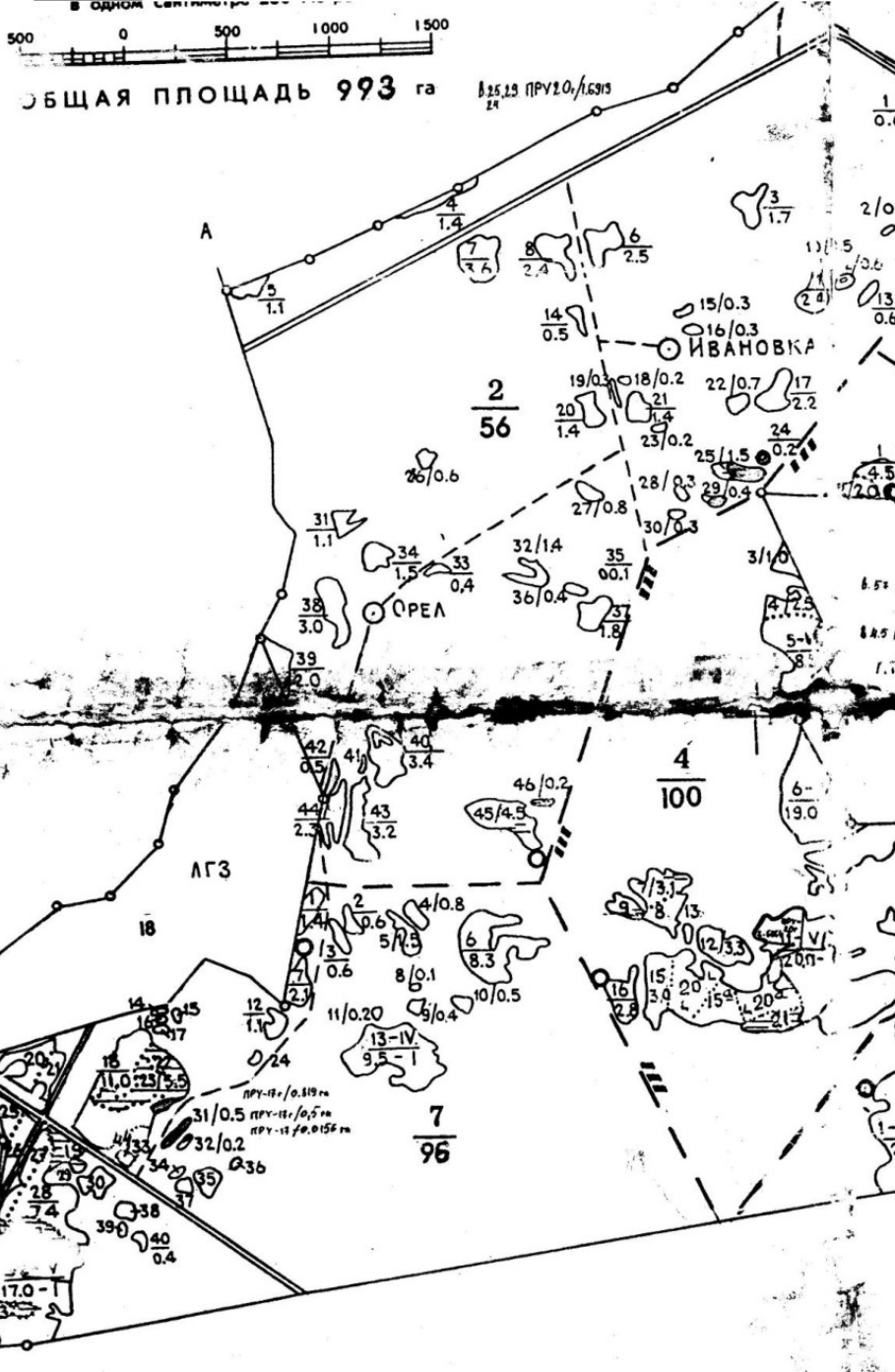
Лесничество (лесопарк) Янаульское

(название)

Участковое лесничество Краснокамское сельское кв.32

(название)

Масштаб 1:25 000



Условные обозначения:

<*> Для вычерчивания карты-схемы расположения лесного участка используются фрагменты картографических материалов лесоустройства: планшеты масштабom M 1:10000, планы лесных насаждений масштабom M 1:25000, карты-схемы лесничества или лесопарка масштабom M 1:100000.

Взам. инв. №	
Подп. и дата	
Инв. № подл.	

Изм.	Кол.уч	Лист	№ док.	Подп	Дата

210102-П-712.000.000-ПМУ-01-ТЧ-001

Продолжение приложения Б

Изм.	Ив. № подл.	Подп. и дата	Взам. инв. №

Лесничество	Краснокам. сельс	Категория зашитности	Другие зашитные леса	Квартал	8
1	3	4: 5 : 6 : 7 : 8 : 9:10:11:12:	13 : 14 : 15 : 16 : 17 : 18: 19 : 20 : 21 : 22 : 23 :	24	
1	3	лесные культуры	1 18 Б 49 18 22 5 2 1	СН	0,7 13 4 4
	10Б	культуры-50 г., состояние удовлетворительное		С2	
2	9	лесные культуры	1 18 Б 49 18 22 5 2 1	СН	0,7 13 12 12
	10Б	культуры-50 г., состояние удовлетворительное		С2	
3	1,3	лесные культуры	1 16 ТК 29 16 20 6 2 4	ЗЛ	0,9 15 20 20
	10ТК	культуры-70 г., состояние удовлетворительное		С2	
4	1,1	лесные культуры	1 20 Б 50 20 24 5 2 1	СН	0,8 18 20 20
	10Б	культуры-49 г., состояние удовлетворительное		С2	
5	1,8	лесные культуры	1 20 Б 50 20 22 5 2 1	СН	0,9 20 36 36
	10Б	культуры-49 г., состояние удовлетворительное		С2	
6	1,3	лесные культуры	1 16 ТК 36 16 20 8 4 4	ЗЛ	0,6 10 13 13 2
	10ТК	культуры-63 г., состояние удовлетворительное		С2	
7	6	лесные культуры			

Продолжение приложения Б

Инв. № подл.	Подп. и дата	Взам. инв. №

Лесничество	Краснокам. сельс	Категория зашитности	Другие зашитные леса	Квартал	8
1	2	3	4: 5 : 6 : 7 : 8 : 9:10:11:12: 13 : 14 : 15 : 16 : 17 : 18: 19 : 20 : 21 : 22 : 23 : 24		
10Б	1	16 Б	35 16 20 4 2 1А СН С2	0,6	10 6 6
культуры-64 г., состояние удовлетворительное					
8	1,6	лесные культуры	1 19 Б 48 19 22 5 2 1 СН С2	0,7	15 24 24
9	7	10ИВ+ОСК	1 22 ИВ 50 22 36 5 4 4 КТ С3	0,6	18 13 13 4
10	6	лесные культуры	1 12 Б 29 12 16 3 2 1 СН С2	0,7	8 5 5
культуры-70 г., состояние удовлетворительное					
11	2	лесные культуры	1 12 Б 29 12 16 3 2 1 СН С2	0,6	7 1 1
культуры-70 г., состояние удовлетворительное					
12	1,7	лесные культуры	1 20 Б 50 20 24 5 2 1 СН С2	0,9	20 34 34
культуры-49 г., состояние удовлетворительное					
13	1,6	лесные культуры	1 17 Б 47 17 24 5 2 2 СН С2	0,7	13 21 21
культуры-52 г., состояние удовлетворительное					

Продолжение приложения Б

Изм.	Инва. № подл.	Подп. и дата	Взам. инв. №

Лесничество	Краснокам. сельс	Категория зашитности	Другие зашитные леса	Квартал
14	3 лесные культуры 10Д	1 10 Д	40 10 14 2 1 3 СН С2	8
15	1 лесная культура 10Д	1 10 Д	40 10 14 2 1 3 СН С2	8
16	9 лесные культуры 9Д1Б	1 10 Д	40 10 14 2 1 3 СН С2	8
17	5 лесные культуры 10Б+С	1 17 Б	45 17 18 5 2 1 СН С2	7
18	4 лесные культуры 9Б1ТК	1 20 Б	50 20 22 5 2 1 СН С2	5
19	1,2 лесные культуры 6ИВ4ОСК	1 22 ИВ	50 22 36 5 4 4 КТ С3	22
20	4 лесные культуры 10ТК	1 19 ТК	45 19 26 9 4 5 ЗЛ С2	14

Продолжение приложения Б

Изм.	Ив. № подл.	Подп. и дата	Взам. инв. №

Лесничество	Краснокам. сельс	Категория зашитности	Другие зашитные леса	Квартал	В
21	5 лесные культуры 10Д	1 11 Д	46 11 18 3 2 4 ЗЛ С2	0,6 8 4 4	4
культуры-53 г., состояние удовлетворительное					
22	1,1 лесные культуры 10Б	1 19 Б	45 19 22 5 2 1 СН С2	0,7 15 17 17	17
культуры-54 г., состояние удовлетворительное					
23	5,10Б	1 19 Б	45 19 22 5 2 1 СН С2	0,7 15 8 8	8
24	2,2 лесные культуры 10Б	1 19 Б	45 19 22 5 2 1 СН С2	0,7 15 33 33	33
культуры-54 г., состояние удовлетворительное					
25	8 лесные культуры 9ТК1Б	1 22 ТК Б	45 22 24 9 4 4 ЗЛ С2	0,5 15 12 11 4	1 3
культуры-54 г., состояние хорошее					
26	1,1 лесные культуры 10Б	1 17 Б	45 17 22 5 2 1 СН С2	0,7 13 14 14	14
культуры-54 г., состояние удовлетворительное					
27	1,6 лесные культуры 10Б	1 19 Б	45 19 20 5 2 1 СН С2	0,9 19 30 30	30

Продолжение приложения Б

Изм.	Инва. № подл.	Подп. и дата	Взам. инв. №
Кол.уч			
Лист			
№ док.			
Подп			
Дата			

Лесничество	Краснокам. сельс	Категория зашитности	Другие зашитные леса	Квартал	8
1	2	3	4: 5 : 6 : 7 : 8 : 9:10:11:12:	13 : 14 : 15 : 16 : 17 : 18: 19 : 20 : 21 : 22 : 23 :	24
10Б	1	19 Б	50 19 24 5 2 1	СН	0,7 15 5 5
культуры-49 г., состояние удовлетворительное					
41	,2 лесные культуры	1	19 ТК	45 19 26 9 4 5	СН
10ТК					0,6 14 3 3 3
культуры-54 г., состояние удовлетворительное					
42	1,8 лесные культуры	1	19 Б	45 19 22 5 2 1	СН
10Б					0,7 15 27 27
культуры-54 г., состояние удовлетворительное					
43	,8 лесные культуры	1	20 Б	45 20 22 5 2 1А	СН
10Б					0,8 18 14 14
культуры-54 г., состояние удовлетворительное					
44	,3 9ТБ1ИВ	1	25 ТБ	50 25 44 5 4 4	ЗЛ
			ИВ	24 40	0,6 23 7 6 3
					1 3
45	,4 10ТБ+Б	1	25 ТБ	50 25 44 5 4 4	ЗЛ
					0,6 23 9 9 3
культуры-59 г., состояние удовлетворительное					
46	,2 лесные культуры	1	19 Б	40 19 24 4 2 1А	СН
10Б					0,7 15 3 3
культуры-59 г., состояние удовлетворительное					
47	1,1 лесные культуры	1	19 Б	45 19 22 5 2 1	СН
10Б					0,7 15 17 17

Продолжение приложения Б

Инв. № подл.	Подп. и дата	Взам. инв. №

Лесничество	Краснокам. сельс	Категория зашитности	Другие зашитные леса	Квартал	8																			
1	2	3	4	5	6	7	8	9	10	11	12	13	14	15	16	17	18	19	20	21	22	23	24	

C2

культуры-54 г., состояние удовлетворительное

48	,7	4ППЗЕ20С1ДН	1	19	ЛП	75	18	36	8	3	4	ЗЛ	0,5	18	13	5	3

49 ,8 лесные культуры

			1	19	Б	40	19	24	4	2	1А	СН	0,6	13	10	10

культуры-59 г., состояние удовлетворительное

50	,6	100ЛС+ЮДЧ	1	13	ОПС	40	13	18	4	3	3	КТ	0,6	8	5	5	3

51 ,6 лесные культуры

			1	16	Б	40	16	20	4	2	1	СН	0,7	11	7	7

культуры-59 г., состояние удовлетворительное

52	,2	6ППЗВ1Д1КЛ	1	10	ЛП	25	10	16	3	2	3	СН	0,5	7	1	1

В

Д

КЛ

Итого по кварталу

48,0

751

по составленным породам

С	141
Д	37
ЛП	1
Б	4
Б	449
ОС	3
ОПС	5
ЛП	6
ТК	54
ТБ	15
ОСК	9
ИВ	27

Продолжение приложения Б

Изм.	Ив. № подл.	Подп. и дата	Взам. инв. №

Лесничество	Краснокам. сельс	Категория зашитности	Другие зашитные леса	Квартал
1	6 90С1Б	1 17 ОС Б	40 17 24 4 3 2 18 18	КТ 0,6 13 8 7 2 С3 1 2
2	2 10Б+ОС	1 17 Б	40 17 20 4 2 2	КТ 0,5 9 2 2 С3
3	1,7 3Б3ОС2ЛП2ИВ	1 15 Б ОС ЛП ИВ	50 15 22 5 2 3	СН 0,5 8 14 4 С2 4 3 3
4	1,4 10Б	1 17 Б	60 17 28 6 3 3	СН 0,3 5 7 7 3 С2
5	1,1 10Б+ОС+Б	1 18 Б	55 18 20 6 3 3	СН 0,7 13 14 14 2 С2
6	2,3 80С2Б	1 16 ОС Б	40 16 20 4 3 2 18 18	КТ 0,5 10 23 18 2 С3 5 2
7	3,6 80С2Б+ЛП	1 18 ОС Б	40 18 22 4 3 2 18 20	КТ 0,5 12 43 34 2 С3 9 2
8	2,4 80С2Б+ИВ+ЛП	1 16 ОС Б	40 16 18 4 3 2 18 18	КТ 0,5 10 24 19 2 С3 5 2
9	8 4ЛП4ОС2Б	1 16 ЛП ОС Б	45 15 16 5 2 3 16 18 16 18	СН 0,6 16 13 5 2 С2 5 2 3 2
10	5 80С2Б	1 17 ОС Б	40 17 20 4 3 2	КТ 0,6 13 7 6 2

Продолжение приложения Б

Изм.	Ивн. № подл.	Подп. и дата	Взам. инв. №

Лесничество	Краснокам. сельс	Категория защитности	Другие защитные леса	Квартал
11	2,4 80С2Б	1 18 ОС Б	40 18 20 4 3 2 КТ 0,5 12 29 23 2	32
12	,6 100С+Б	1 17 ОС Б	40 17 22 4 3 2 КТ 0,6 13 8 8 2	32
13	,6 90С1Б	1 17 ОС Б	40 17 22 4 3 2 КТ 0,7 15 9 8 2	32
14	,5 90С1Б	1 15 ОС Б	40 15 20 4 3 3 КТ 0,5 9 5 4 2	32
15	,3 70С2Б1ЛП	1 13 ОС Б ЛП	40 12 24 4 3 4 КТ 0,3 4 1 1 2	32
16	,3 7Б20С1ЛП	1 17 Б ОС ЛП	60 17 30 6 3 3 КТ 0,5 9 3 2 3	32
17	2,2 80С2Б	1 18 ОС Б	40 18 22 4 3 2 КТ 0,6 14 31 25 2	32
18	,2 80С2Б	1 16 ОС Б	40 16 20 4 3 2 КТ 0,5 10 2 2 2	32
19	,3 90С1Б	1 14 ОС Б	45 14 22 5 4 3 КТ 0,6 10 3 3 3	32
20	1,4 100С+Б	1 16 ОС Б	40 16 20 4 3 2 КТ 0,6 11 15 15 2	32

169

Лесничество Краснокам. сельс Категория защитности Другие защитные леса Квартал 32

Продолжение приложения Б

Изм.	Кол.уч	Лист	№ док.	Подп	Дата

Ивн. № подл.	Подп. и дата	Взам. инв. №

21	1,4	80С2Б	1	15	ОС	40	15	20	4	3	3	КТ	0,5	9	13	10	2	
					Б			16	18			С3					3	2
22	,7	100С+Б	1	18	ОС	40	18	22	4	3	2	КТ	0,5	12	8	8	2	
					Б			18	20			С3					2	
23	,2	90С1Б+ИВ	1	14	ОС	40	14	18	4	3	3	КТ	0,5	8	2	2	2	
					Б			18	18			С3					2	
24	,2	100С+Б	1	10	ОС	25	10	10	3	2	3	СН	0,7	7	1	1	1	
												С2						
25	1,5	70С1Б20С+ИВ	1	18	ОС	45	18	26	5	4	2	КТ	0,5	12	18	12	3	
					Б			17	24			С4					2	2
					ОС			18	20								4	3
					ИВ	60												
26	,6	7Б30С	1	17	Б	50	16	20	5	2	3	КТ	0,5	9	5	3	2	
					ОС			18	18			С3					2	2
27	,8	80С2Б	1	17	ОС	40	17	20	4	3	2	КТ	0,5	11	9	7	2	
					Б			18	18			С3					2	2
28	,3	100С	1	13	ОС	25	13	16	3	2	1	СН	0,7	10	3	3		
												С2						
29	,4	6Б40С	1	18	Б	60	18	22	6	3	3	СН	0,4	8	3	2	3	
					ОС			18	20			С2					1	2
30	,3	70С3Б	1	14	ОС	30	14	16	3	2	2	КТ	0,7	11	3	2		

170

Продолжение приложения Б

Изм.	Кол.уч	Лист	№ док.	Подп	Дата

Инва. № подл.	Подп. и дата	Взам. инв. №

Лесничество	Краснокам. сельс	Категория зашитности	Другие зашитные леса	Квартал
1	2	3	4: 5 : 6 : 7 : 8 : 9:10:11:12: 13 : 14 : 15 : 16 : 17 : 18: 19 : 20 : 21 : 22 : 23 : 24	32
31	1,1	70СЗБ	1 15 ОС 40 15 16 4 3 3 КТ 0,6 11 12 8 2 Б 16 16 СЗ 4 2	
32	1,4	100С+ДН+Б	1 16 ОС 40 16 20 4 3 2 КТ 0,6 11 15 15 2 СЗ	
33	,4	10Б	1 19 Б 55 19 24 6 3 2 КТ 0,6 13 5 5 2 СЗ	
34	1,5	90С1Б	1 19 ОС 40 19 20 4 3 1 КТ 0,6 15 23 21 2 Б 18 20 СЗ 2 2	
35	,1	70С2Б1ЛП	1 16 ОС 40 16 28 4 3 2 КТ 0,5 10 1 1 2 Б 16 18 СЗ 2 2 ЛП 16 18 2	
36	,4	70С2Б1ЛП	1 17 ОС 40 16 22 4 3 2 КТ 0,5 11 4 3 2 Б 18 18 СЗ 1 2 ЛП 18 18 2	
37	1,8	70СЗБ+ЛП	1 17 ОС 40 17 22 4 3 2 КТ 0,6 13 23 16 2 Б 18 18 СЗ 7 2	
38	3,0	4Б6ОС	1 18 Б 50 18 22 5 2 2 СН 0,7 13 39 16 2 ОС 18 20 С2 23 2	
39	2,0	80С2Б	1 19 ОС 45 19 20 5 4 2 СН 0,7 18 36 29 3 Б 20 22 С2 7 2	
40	3,4	6Б4ОС	1 19 Б 50 19 20 5 2 2 СН 0,7 15 51 31	

Продолжение приложения Б

Изм.	Кол.уч	Лист	№ док.	Подп	Дата

Инва. № подл.	Подп. и дата	Взам. инв. №

Лесничество	Краснокам. сельс	Категория защитности	Другие защитные леса	Квартал	32
1	2	3	4: 5 : 6 : 7 : 8 : 9:10:11:12: 13 : 14 : 15 : 16 : 17 : 18: 19 : 20 : 21 : 22 : 23 : 24		
41	,2	ББ40С	1 19 Б 40 19 20 4 2 1 СН 0,7 15 3 2		
42	,5	10Б	1 27 Б 65 27 28 7 4 1 СН 1,0 34 17 17 3		
43	3,2	4Б50С1ЛП	1 19 Б 50 19 20 5 2 2 СН 0,7 15 48 19		
44	2,3	4Б60С+ЛП	1 19 Б 50 19 20 5 2 2 СН 0,7 15 35 14		
45	4,5	4Б60С+ЛП	1 18 Б 55 18 20 6 3 3 СН 0,7 13 59 24 2		
46	,2	4Б60С+ЛП	1 18 Б 55 18 20 6 3 3 СН 0,7 13 3 1 2		
47	,2	граница ширина 0,4 м, протяженность 0,8 км, чистая			
Итого по кварталу				700	
56,0					

по составляющим породам

Б	230
ОС	454
ЛП	13
ИВ	3

Окончание приложения Б

Кв	Вяз	Плотность	Вяз работы	Дата	Единица	Объем	Подпись
2	27	1,6	ПРХ	1997	м ³	29	Handwritten signature
2	30	1,2	ПРХ	1998	м ³	85	Handwritten signature
2	32	0,8	- " - " - "	- " - "	м ³	24	Handwritten signature
2	22	1,1	- " - " - "	- " - "	м ³	16	Handwritten signature
2	40, 101	0,5	- ван ПРХ	- " - "	м ³	15	Handwritten signature
	34	1,0	ПРХ	1999	м ³	26	Handwritten signature
	16, 43	1,7	- " - "	- " - "	м ³	33	Handwritten signature
	8	1,6	ВЕР	1999	м ³	26	Handwritten signature
	42	1,8	- " - "	- " - "	м ³	16	Handwritten signature
	7	0,6	- " - "	2000	-	10	Handwritten signature
	13	1,8	- " - "	- " - "	-	16	Handwritten signature
	4	1,1	ПРХ	- " - "	-	15	Handwritten signature
	1, 2	1, 2	ВЕР	2000	-	16	Handwritten signature
	24	2, 5	ВЕР	2005	-	31	Handwritten signature
	25	1, 1	ВЕР	2005	-	39	Handwritten signature
	26	0, 8	ВЕР	2005	-	24	Handwritten signature
	32	0, 8	ВЕР	2005	-	25	Handwritten signature
	33	0, 6	ПРХ	2005	-	14	Handwritten signature
	34	1, 3	ПРХ	2005	-	33	Handwritten signature

Кв	Вяз	Плотность	Вяз работы	Дата	Единица	Объем	Подпись
2	12	0,6	ВЕР	1999	м ³	33	Handwritten signature
	40, 41	3,8	ПРХ	2002	-	86	Handwritten signature

Изм.	Кол.уч	Лист	№ док.	Подп	Дата

210102-П-712.000.000-ПМУ-01-ТЧ-001

Приложение В
Копия Приказа о согласовании МЛХ

БАШКОРТОСТАН РЕСПУБЛИКАҢЫНЫҢ
УРМАН ХУЖАЛЫҒЫ
МИНИСТРЛЫҒЫ



МИНИСТЕРСТВО
ЛЕСНОГО ХОЗЯЙСТВА
РЕСПУБЛИКИ БАШКОРТОСТАН

(Минлесхоз РБ)

Ленин урамы, 86, Өфө калаһы, 450006
Тел. 218-14-10, факс 272-04-30
e-mail: les@bashkortostan.ru

Ленина ул., д. 86, Уфа, 450006
Тел. 218-14-10, факс 272-04-30
e-mail: les@bashkortostan.ru

29 НОЯ 2021 № 04/10150
№ 8045-ИВ/0156 от 11.11.2021 г.

Главному маркшейдеру
ООО «Башнефть-добыча»

И.А. Васфиеву

450077, г. Уфа, ул. Карла Маркса,
д. 30, к. 1

Рассмотрев документацию по планировке территории, содержащую проект межевания территории объекта – 210086 «Инженерное обеспечение бурения эксплуатационных скважин куста № 11151 Арланского нефтяного месторождения» (вх. от 12.11.2021г. № 13459) сообщаем, что данный объект находится в границах земель лесного фонда в части выдела № 38 квартала № 32 Краснокамского сельского участкового лесничества Янаульского лесничества.

В соответствии с требованиями ч. 12.3 ст. 45 Градостроительного кодекса РФ, представленная документация по планировке территории рассмотрена и согласована.

Целевое назначение лесов – защитные леса (леса, расположенные в пустынных, полупустынных, лесостепных, лесотундровых зонах, степях, горах).

Предоставление лесных (земельных) участков будет возможно после постановки на государственный кадастровый учет с категорией земель «земли лесного фонда».

Заместитель министра

В.Ф. Вахитов

Исп.: О.В. Урманбетова
тел. 8(347) 218-13-79

Инв. № подл.	Подп. и дата	Взам. инв. №					Лист
Изм.	Кол.уч	Лист	№ док.	Подп	Дата	210102-П-712.000.000-ПМУ-01-ТЧ-001	

Состав авторского коллектива

Главный инженер проекта

А.М. Мочалов

Начальник отдела

А.Р. Гареев

Ведущий инженер

А.Ф. Исрафилов

Инв. № подл.	Подп. и дата	Взам. инв. №					210102-П-712.000.000-ПМУ-01-ТЧ-001	Лист
			Изм.	Кол.уч	Лист	№ док.		Подп

Лист согласования проекта планировки и проекта межевания территории

п/п	Наименование органа	Должность, ФИО	Дата, подпись	Примечание

Инв. № подл.	Подп. и дата	Взам. инв. №

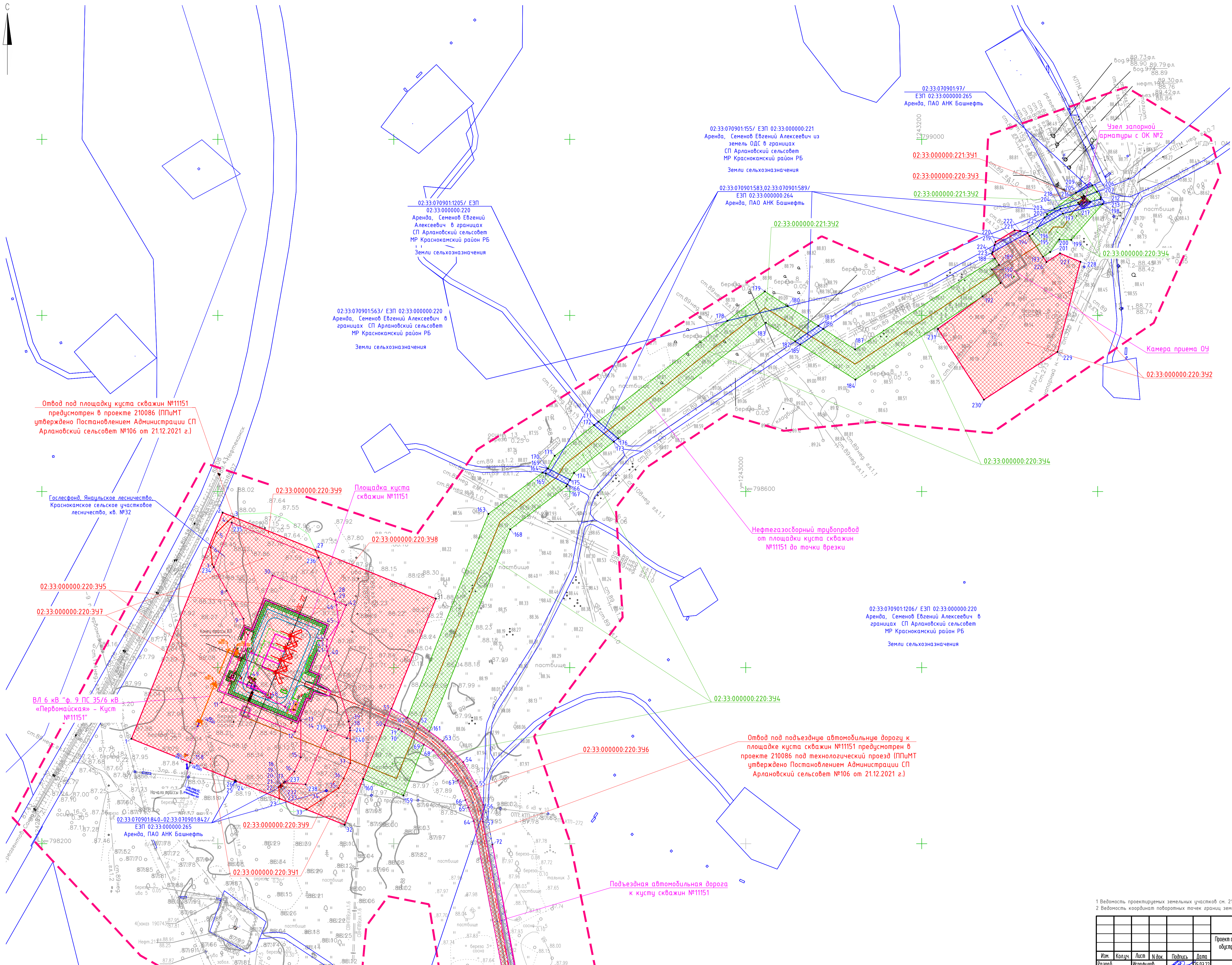
Изм.	Кол.уч	Лист	№ док.	Подп	Дата

210102-П-712.000.000-ПМУ-01-ТЧ-001

Лист

41

лист 1
лист 2



Условные обозначения

- - Граница разработки проекта планировки
- - Трасса ВЛ проект
- - Нефтепроект
- - Автомобильная дорога проект
- - Проектируемая опора ВЛ
- Площадка куста скважин №11151
- Камера приема ОУ
- - Узел запорной арматуры с ОК №2
- Границы существующих земельных участков
- 080802.20 - Кадастровый номер земельных участков
- Границы образуемых земельных участков (красногорч.)
- Границы ранее образованных земельных участков (Волжгорч.) Объект 210086
- 080802.391 - Условный номер образуемых земельных участков
- Границы земельных участков ПАО АНК "Башнефть"
- .16 - Номера характерных точек границ образуемых земельных участков

210102-П-712.000.000-ПМУ-01-Т4-001 таблица 1				
210102-П-712.000.000-ПМУ-01-Т4-001 таблица 2				
210102-П-712.000.000-ПМУ-01-Ч-001				
Проект строительства скважин кустовой площадки №11151 Арланского нефтяного месторождения с обустройством и линиями коммуникации для кустовой площадки №11151 Арланского нефтяного месторождения				
Изм.	Колуч.	Лист	№ док.	Подпись
Разраб.	Икрафидов	25	03/22	
Проект нежизненной территории		Сводный	Лист	Листов
		П	1	2
Н. компр.	Берзина	25	03/22	
Нач. отд.	Гареев	25	03/22	
Чертеж нежизненной территории (1:2000)		ООО "РН-БашНИИНефть"		

Лист 1 из 2

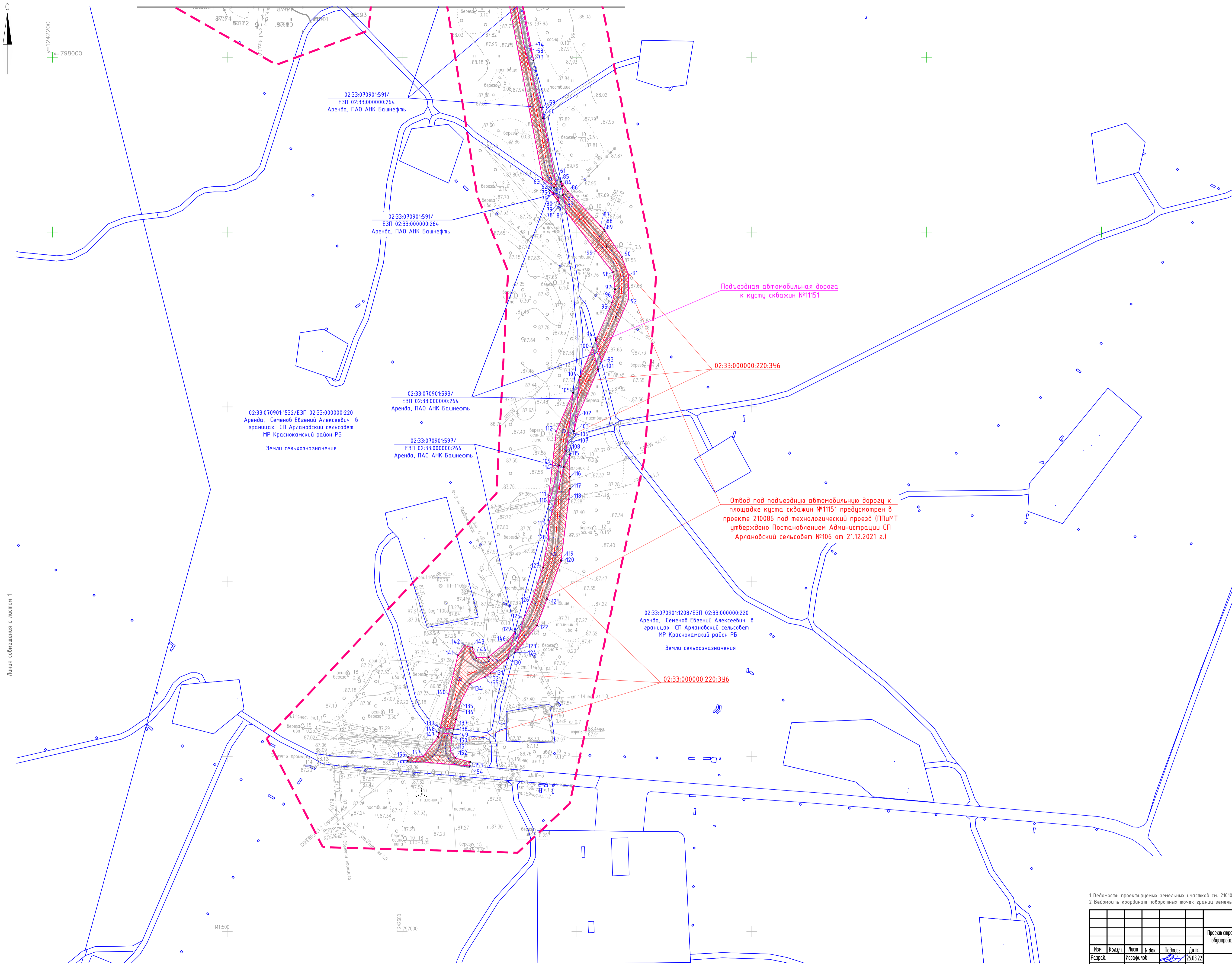
Линия сообщения с листом 2



Y=1242200
X=798000

Линия сообщения с листом 1

Схема расположения листов



02:33:070901:1532/ЕЗП 02:33:000000:220
Аренда, Семенов Евгений Алексеевич в
границах СП Арлановский сельсовет
МР Красноярский район РБ
Земли сельскохозяйственного назначения

Подъездная автомобильная дорога
к кусту скважин №11151

02:33:000000:220:346

Отвод под подъездную автомобильную дорогу к
площадке куста скважин №11151 предусмотрен в
проекте 210086 под технологический проезд (ППУМТ
утверждено Постановлением Администрации СП
Арлановский сельсовет №106 от 21.12.2021 г.)

02:33:070901:1208/ЕЗП 02:33:000000:220
Аренда, Семенов Евгений Алексеевич в
границах СП Арлановский сельсовет
МР Красноярский район РБ
Земли сельскохозяйственного назначения

02:33:000000:220:346

Условные обозначения

- Граница разработки проекта планировки
- Трасса ВЛ проект
- Нефтепровод проект
- Автомобильная дорога проект
- Проектируемая опора ВЛ
- Площадка куста скважин №11151
- Камера приема ОУ
- Узел запорной арматуры с ОК №2
- Границы существующих земельных участков
- Кадастровый номер земельных участков
- Границы образуемых земельных участков (краткосрочн.)
- Границы образуемых земельных участков (долгосрочн.)
- Границы ранее образованных земельных участков (Волгосрочн.) объект 210086
- Условный номер образуемых земельных участков
- Границы земельных участков ПАО АНК "Башнефть"
- Номера характерных точек границ образуемых земельных участков

Линия сообщения с листом 1

1 Ведомость проектируемых земельных участков с/н. 210102-П-712.000.000-ПМУ-01-Т4-001 таблица 1
2 Ведомость координат поворотных точек границ земельных участков с/н. 210102-П-712.000.000-ПМУ-01-Т4-001 таблица 2

210102-П-712.000.000-ПМУ-01-Ч-002					
Проект строительства скважин кустовой площадки МТ151 Арланского нефтяного месторождения с обустройством и линейных коммуникаций для кустовой площадки МТ151 Арланского нефтяного месторождения					
Изм.	Колуч.	Лист	№ док.	Подпись	Дата
Разраб.	Икрафидов	2		[Подпись]	25.03.22
Проект межевания территории				Сводный	Лист
				П	2
Н. контр.	Берзина			[Подпись]	25.03.22
Нач. оп.	Гареев			[Подпись]	25.03.22
Чертеж межевания территории (1:2000)				ООО "РН-БашНИИНефть"	
Формат А1					

Имя, И. гос. Подпись и дата (Важ. шиф. И)